



Lembaga Penelitian dan Pengabdian
Kepada Masyarakat - IPB University

DATA DESA
PRESISI

MONOGRAFI

DESA BANTAR JAYA

2020

**UNIT DESA
PRESISI**

Buku Monografi Desa Bantar Jaya

ISBN - 978-623-6047-17-0

Penyusun:

Dr. Sofyan Sjaf
La Elson, M.Si
Afan Ray Mahardika, M.Si
Lukman Hakim, M.Si
I Made Godya, M.Kom
Ahmad Aulia Arsyad, S.KPm., M.Si
Muhamad Rizal, S.Hut., M.Si
Jovita Salsabila
Sindy Pratiwi Putri
Mustakiman

Desain Sampul:

Badar Muhammad, S.I.Kom

Penata Letak:

Ahmad Aulia Arsyad, S.KPm., M.Si

Jumlah Halaman:

84 + 8 halaman romawi

Penerbit:

**Lembaga Penelitian dan Pengabdian
kepada Masyarakat - IPB University**



© 2020. HAK CIPTA DILINDUNGI OLEH UNDANG-UNDANG

Dilarang mengutip atau memperbanyak sebagian atau seluruh isi buku tanpa izin tertulis dari penerbit.

KATA PENGANTAR

Monografi Desa Bantarjaya, Kecamatan Rancabungur, Kabupaten Bogor dibangun dengan pendekatan *Drone Participatory Mapping*. Pendekatan ini adalah inovasi metodologi yang dilakukan untuk membangun Data Desa Presisi (Sjaf, 2020) yang mensintensis 3 pendekatan yaitu pendekatan spasial, pendekatan sensus dan pendekatan partisipatif. Monografi desa yang terbangun ini terbagi menjadi 6 aspek yaitu: demografi; sandang pangan dan papan; pendidikan dan kebudayaan; kesehatan, pekerjaan dan jaminan sosial; Sosial, Hukum dan HAM; Infrastruktur dan lingkungan hidup. Keenam aspek ini dibangun berdasarkan amanat UUD NRI 1945 terkait dengan Pembangunan Nasional.

Tim Penyusun

DAFTAR ISI

DAFTAR ISI.....	iv
DAFTAR GAMBAR.....	v
DAFTAR TABEL.....	vii
PENDAHULUAN	8
GEOGRAFIS DESA	11
1.1. Peta Orthophoto Desa Bantarjaya.....	11
1.2. Peta Admnistratif Desa Bantarjaya.....	12
1.3. Peta Infrastruktur Desa Bantarjaya.....	13
1.4. Peta Penggunaan Lahan Desa Bantarjaya.....	15
1.5. Peta Topografi Desa Bantarjaya.....	17
DEMOGRAFI	20
2.1. Jumlah Kepala Keluarga dan Penduduk Setiap RW di Desa Bantarjaya	20
2.2. Jumlah Penduduk berdasarkan Jenis Kelamin Setiap RW di Desa Bantarjaya	21
2.3. Jumlah Kepala Keluarga Asli dan Pendatang Setiap RW di Desa Bantarjaya	22
2.4. Jumlah Anggota Keluarga berdasarkan Jenis Kelamin Setiap RW di Desa Bantarjaya	23
2.5. Sebaran Penduduk Laki-laki dan Perempuan berdasarkan Usia (Piramida Penduduk) di Desa Bantarjaya	24
2.6. Jumlah Penduduk berdasarkan Status Tinggal di Desa Bantarjaya.....	25
2.7. Jumlah Penduduk berdasarkan Kepemilikan K'TP di Desa Bantarjaya	26
2.8. Jumlah Penduduk Berdasarkan Kepemilikan Akte Kelahiran di Desa Bantarjaya	27
SANDANG, PANGAN DAN PAPAN.....	30
3.1. Jumlah Keluarga berdasarkan Frekuensi Makan Per Hari di Desa Bantarjaya	30
3.2. Jumlah Keluarga berdasarkan Kelengkapan Menu Makanan di Desa Bantarjaya.....	31
3.3. Jumlah Keluarga berdasarkan Penggunaan Daya Listrik (PLN) di Desa Bantarjaya.....	32
3.4. Jumlah Keluarga berdasarkan Frekuensi Beli Pakaian per Tahun di Desa Bantarjaya.....	33
3.5. Jumlah Keluarga berdasarkan Sumber Air Keluarga di Desa Bantarjaya	34
3.6. Jumlah Keluarga berdasarkan Bahan Bakar Masak di Desa Bantarjaya.....	35
3.7. Jumlah Keluarga berdasarkan Jenis Lantai Rumah di Desa Bantarjaya	36
3.8. Jumlah Keluarga berdasarkan Jenis Dinding Rumah di Desa Bantarjaya	37
3.9. Jumlah Keluarga berdasarkan Jenis Atap Rumah di Desa Bantarjaya	38
3.10. Jumlah Keluarga berdasarkan Kepemilikan Jamban di Dalam Rumah di Desa Bantarjaya.....	39
3.11. Jumlah Keluarga berdasarkan Status Kepemilikan Rumah di Desa Bantarjaya	40
3.12. Jumlah Konsumsi Karbohidrat Per Bulan di Desa Bantarjaya	41
3.13. Jumlah Konsumsi Lauk Hewani Per Bulan di Desa Bantarjaya	42

3.14. Jumlah Konsumsi Lauk Nabati Per Bulan di Desa Bantarjaya	43
3.15. Jumlah Konsumsi Sayuran Per Bulan di Desa Bantarjaya	44
3.16. Jumlah Konsumsi Buah-buahan Per Bulan di Desa Bantarjaya	45
3.17. Jumlah Konsumsi Bumbu Per Bulan di Desa Bantarjaya	46
3.18. Jumlah Konsumsi Bahan Masak Per Bulan Di Desa Bantarjaya	47
3.19. Jumlah Konsumsi Bahan Pelengkap Per Bulan di Desa Bantarjaya.....	48
3.20. Jumlah Keluarga berdasarkan Sumber Air Minum di Desa Bantarjaya.....	49
3.21. Jumlah Keluarga berdasarkan Jumlah Kamar Tidur di Desa Bantarjaya.....	50
3.22. Jumlah Keluarga berdasarkan Kepemilikan Kulkas di Rumah di Desa Bantarjaya	51
3.23. Jumlah Keluarga berdasarkan Akses Lahan Pertanian di Desa Bantarjaya	51
3.24. Jumlah Keluarga berdasarkan Status Lahan Pertanian di Desa Bantarjaya.....	52
3.25. Jumlah Keluarga berdasarkan Luas Lahan yang Dikelola di Desa Bantarjaya.....	52
3.26. Jumlah Keluarga berdasarkan Sumber Air Irigasi di Desa Bantarjaya	53
3.27. Jumlah Keluarga berdasarkan Pekarangan untuk Pertanian di Desa Bantarjaya.....	53
3.28. Jumlah Keluarga berdasarkan Luas Pekarangan di Desa Bantarjaya.....	54
3.29. Jumlah Keluarga berdasarkan Sumber Air Pekarangan di Desa Bantarjaya	55
3.30. Riwayat Komoditi Pekarangan di Desa Bantarjaya.....	56
PENDIDIKAN DAN KEBUDAYAAN	58
4.1. Jumlah Penduduk berdasarkan Ijazah Sekolah Terakhir yang Dimiliki di Desa Bantarjaya.....	58
4.2. Jumlah Penduduk berdasarkan Etnisitas di Desa Bantarjaya	60
4.3. Jumlah Penduduk berdasarkan Partisipasi Sekolah di Desa Bantarjaya.....	61
4.4. Jumlah Penduduk berdasarkan Agama yang Dianut di Desa Bantarjaya	62
KESEHATAN, PEKERJAAN & JAMINAN SOSIAL.....	64
5.1. Jumlah Penduduk berdasarkan Pekerjaan di Desa Bantarjaya	64
5.2. Jumlah Penduduk berdasarkan Pekerjaan Sampingan di Desa Bantarjaya.....	66
5.3. Jumlah Penduduk (basis gender) berdasarkan Pekerjaan Utama di Desa Bantarjaya...	67
5.4. Jumlah Keluarga (basis gender) berdasarkan Keikutsertaan BPJS Kesehatan di Desa Bantarjaya.....	69
5.5. Jumlah Penduduk berdasarkan Lokasi Usaha di Desa Bantarjaya.....	70
5.6. Jumlah Penduduk berdasarkan Jumlah Pekerja dalam Usaha di Desa Bantarjaya	71
5.7. Jumlah Penduduk berdasarkan Keterampilan Usaha di Desa Bantarjaya	72
5.8. Jumlah Keluarga berdasarkan Jumlah Penyakit Berat di Desa Bantarjaya	73
5.9. Jumlah Keluarga berdasarkan Penyakit Berat yang Diderita di Desa Bantarjaya	74
5.10. Jumlah Keluarga berdasarkan Sumber Pinjaman di Desa Bantarjaya	75
5.11. Jumlah Keluarga berdasarkan Anggota Keluarga Menjadi TKI di Desa Bantarjaya..	76
5.12. Jumlah Keluarga berdasarkan Pengguna KB di Desa Bantarjaya.....	77

5.13. Jumlah Penduduk berdasarkan Anggota Keluarga Penderita Disabilitas di Desa Bantarjaya.....	78
5.14. Jumlah Penduduk berdasarkan Keikutsertaan JKN-KIS/BPJS di Desa Bantarjaya..	79
5.15. Jumlah Penduduk berdasarkan Keikutsertaan BPJS Ketenagakerjaan di Desa Bantarjaya.....	80
5.16. Jumlah Penduduk berdasarkan Keikutsertaan Kartu Indonesia Pintar di Desa Bantarjaya.....	81
5.17. Jumlah Keluarga berdasarkan Keikutsertaan BANSOS di Desa Bantarjaya	82
SOSIAL, HUKUM & HAM	84
6.1. Jumlah Penduduk berdasarkan Partisipasi Organisasi di Desa Bantarjaya.....	84
6.2. Jumlah Keluarga berdasarkan Frekuensi Refreshing di Desa Bantarjaya	85
INFRASTRUKTUR & LINGKUNGAN HIDUP	88
7.1. Jumlah Keluarga berdasarkan Akses Media Informasi di Desa Bantarjaya.....	88
7.2. Jumlah Keluarga berdasarkan Alat Komunikasi yang Dimiliki di Desa Bantarjaya.....	89
7.3. Jumlah Keluarga berdasarkan Jumlah Anggota Keluarga yang Memiliki Alat Komunikasi di Desa Bantarjaya	90
7.4. Jumlah Keluarga berdasarkan Kepemilikan Sarana Transportasi di Desa Bantarjaya..	91
7.5. Jumlah Keluarga berdasarkan Strata Tanaman Pekarangan di Desa Bantarjaya	92
7.6. Jumlah Keluarga berdasarkan Ragam Jenis Tanaman Pekarangan di Desa Bantarjaya	93
7.7. Jumlah Keluarga berdasarkan Tempat Membuang Sampah di Desa Bantarjaya	94
DAFTAR PUSTAKA.....	95

DAFTAR GAMBAR

Gambar 1. Peta Orthophoto Desa Bantarjaya.....	11
Gambar 2. Peta Administratif Desa Bantarjaya.....	12
Gambar 3. Peta Infrastruktur Desa Bantarjaya.....	13
Gambar 4. Peta Penggunaan Lahan Desa Bantarjaya.....	15
Gambar 5. Peta Topografi Desa Bantarjaya.....	17
Gambar 6. Jumlah Kepala Keluarga dan Penduduk Setiap RW di Desa Bantarjaya.....	20
Gambar 7. Jumlah Penduduk berdasarkan Jenis Kelamin Setiap RW di Desa Bantarjaya.....	21
Gambar 8. Jumlah Kepala Keluarga Asli dan Pendatang Setiap RW di Desa Bantarjaya.....	22
Gambar 9. Jumlah Anggota Keluarga berdasarkan Jenis Kelamin Setiap RW di Desa Bantarjaya.....	23
Gambar 10. Sebaran Penduduk Laki-Laki dan Perempuan berdasarkan Usia di Desa Bantarjaya.....	24
Gambar 11. Jumlah Penduduk berdasarkan Status Tinggal di Desa Bantarjaya.....	25
Gambar 12. Jumlah Penduduk berdasarkan Kepemilikan KTP di Desa Bantarjaya.....	26
Gambar 13. Jumlah Penduduk berdasarkan Kepemilikan Akte Kelahiran di Desa Bantarjaya.....	27
Gambar 14. Jumlah Keluarga berdasarkan Frekuensi Makan per Hari di Desa Bantarjaya.....	30
Gambar 15. Jumlah Keluarga berdasarkan Kelengkapan Menu Makan di Desa Bantarjaya.....	31
Gambar 16. Jumlah Keluarga berdasarkan Penggunaan Daya Listrik (PLN) di Desa Bantarjaya.....	32
Gambar 17. Jumlah Keluarga berdasarkan Frekuensi Beli Pakaian per Tahun di Desa Bantarjaya.....	33
Gambar 18. Jumlah Keluarga berdasarkan Sumber Air Keluarga di Desa Bantarjaya.....	34
Gambar 19. Jumlah Keluarga berdasarkan Bahan Bakar Masak di Desa Bantarjaya.....	35
Gambar 20. Jumlah Keluarga berdasarkan Jenis Lantai Rumah di Desa Bantarjaya.....	36
Gambar 21. Jumlah Keluarga berdasarkan Jenis Dinding Rumah di Desa Bantarjaya.....	37
Gambar 22. Jumlah Keluarga berdasarkan Jenis Atap Rumah di Desa Bantarjaya.....	38
Gambar 23. Jumlah Keluarga berdasarkan Kepemilikan Jamban di Dalam Rumah di Desa Bantarjaya.....	39
Gambar 24. Jumlah Keluarga berdasarkan Status Kepemilikan Rumah di Desa Bantarjaya.....	40
Gambar 25. Jumlah Konsumsi Karbohidrat per Bulan di Desa Bantarjaya.....	41
Gambar 26. Jumlah Konsumsi Lauk Hewani per Bulan di Desa Bantarjaya.....	42
Gambar 27. Jumlah Konsumsi Lauk Nabati per Bulan di Desa Bantarjaya.....	43
Gambar 28. Jumlah Konsumsi Sayuran per Bulan di Desa Bantarjaya.....	44
Gambar 29. Jumlah Konsumsi Buah-buahan per Bulan di Desa Bantarjaya.....	45
Gambar 30. Jumlah Konsumsi Bumbu per Bulan di Desa Bantarjaya.....	46
Gambar 31. Jumlah Konsumsi Bahan Masak per Bulan di Desa Bantarjaya.....	47
Gambar 32. Jumlah Konsumsi Bahan Pelengkap per Bulan di Desa Bantarjaya.....	48
Gambar 33. Jumlah Keluarga berdasarkan Sumber Air Minum di Desa Bantarjaya.....	49
Gambar 34. Jumlah Keluarga berdasarkan Jumlah Kamar Tidur di Desa Bantarjaya.....	50
Gambar 35. Jumlah Keluarga berdasarkan Kepemilikan Kulkas di Rumah.....	51
Gambar 36. Jumlah Keluarga berdasarkan Akses Lahan Pertanian di Desa Bantarjaya.....	51
Gambar 37. Jumlah Keluarga berdasarkan Status Lahan Pertanian di Desa Bantarjaya.....	52
Gambar 38. Jumlah Keluarga berdasarkan Luas Lahan yang Dikelola di Desa Bantarjaya.....	52
Gambar 39. Jumlah Keluarga berdasarkan Sumber Air Irigasi di Desa Bantarjaya.....	53
Gambar 40. Jumlah Keluarga berdasarkan Pekarangan untuk Pertanian di Desa Bantarjaya.....	53
Gambar 41. Jumlah Keluarga berdasarkan Luas Pekarangan di Desa Bantarjaya.....	54

Gambar 42. Jumlah Keluarga berdasarkan Sumber Air Pekarangan di Desa Bantarjaya	55
Gambar 43. Riwayat Komoditi Pekarangan di Desa Bantarjaya.....	56
Gambar 44. Jumlah Penduduk berdasarkan Ijazah Sekolah Terakhir yang Dimiliki di Desa Bantarjaya	58
Gambar 45. Jumlah Penduduk berdasarkan Etnisitas di Desa Bantarjaya	60
Gambar 46. Jumlah Penduduk berdasarkan Partisipasi Sekolah di Desa Bantarjaya	61
Gambar 47. Jumlah Penduduk berdasarkan Agama yang Dianut di Desa Bantarjaya	62
Gambar 48. Jumlah Penduduk berdasarkan Pekerjaan di Desa Bantarjaya	64
Gambar 49. Jumlah Penduduk berdasarkan Pekerjaan Sampingan di Desa Bantarjaya	66
Gambar 50. Jumlah Penduduk (basis gender) berdasarkan Pekerjaan Utama di Desa Bantarjaya	67
Gambar 51. Jumlah Keluarga (basis gender) berdasarkan Keikutsertaan BPJS Kesehatan di Desa Bantarjaya	69
Gambar 52. Jumlah Penduduk berdasarkan Lokasi Usaha di Desa Bantarjaya	70
Gambar 53. Jumlah Penduduk berdasarkan Jumlah Pekerja dalam Usaha Di Desa Bantarjaya	71
Gambar 54. Jumlah Penduduk berdasarkan Keterampilan Usaha di Desa Bantarjaya	72
Gambar 55. Jumlah Keluarga berdasarkan Jumlah Penyakit Berat di Desa Bantarjaya	73
Gambar 56. Jumlah Keluarga berdasarkan Penyakit Berat yang Diderita di Desa Bantarjaya	74
Gambar 57. Jumlah Keluarga berdasarkan Sumber Pinjaman di Desa Bantarjaya	75
Gambar 58. Jumlah Keluarga berdasarkan Anggota Keluarga Menjadi TKI di Desa Bantarjaya	76
Gambar 59. Jumlah Keluarga berdasarkan Pengguna KB di Desa Bantarjaya.....	77
Gambar 60. Jumlah Penduduk berdasarkan Anggota Keluarga Penderita Disabilitas di Desa Bantarjaya	78
Gambar 61. Jumlah Penduduk berdasarkan Keikutsertaan JKN-KIS/BPJS di Desa Bantarjaya	79
Gambar 62. Jumlah Penduduk berdasarkan Keikutsertaan BPJS Ketenagakerjaan di Desa Bantarjaya	80
Gambar 63. Jumlah Penduduk berdasarkan Keikutsertaan Kartu Indonesia Pintar di Desa Bantarjaya	81
Gambar 64. Jumlah Keluarga berdasarkan Keikutsertaan BANSOS di Desa Bantarjaya	82
Gambar 65. Jumlah Keluarga berdasarkan Partisipasi Organisasi di Desa Bantarjaya.....	84
Gambar 66. Jumlah Keluarga berdasarkan Frekuensi Refreshing di Desa Bantarjaya	85
Gambar 67. Jumlah Keluarga berdasarkan Akses Media Informasi di Desa Bantarjaya	88
Gambar 68. Jumlah Keluarga berdasarkan Alat Komunikasi yang Dimiliki di Desa Bantarjaya	89
Gambar 69. Jumlah Keluarga berdasarkan Jumlah Anggota Keluarga yang Memiliki Alat Komunikasi di Desa Bantarjaya.....	90
Gambar 70. Jumlah Keluarga berdasarkan Kepemilikan Sarana Transportasi Di Desa Bantarjaya	91
Gambar 71. Jumlah Keluarga berdasarkan Strata Tanaman Pekarangan di Desa Bantarjaya	92
Gambar 72. Jumlah Keluarga berdasarkan Ragam Jenis Tanaman Pekarangan di Desa Bantarjaya	93
Gambar 73. Jumlah Keluarga berdasarkan Tempat Membuang Sampah di Desa Bantarjaya	94

DAFTAR TABEL

Tabel 1. Sarana dan Prasarana Umum Desa Bantarjaya.....	14
Tabel 2. Jenis Penggunaan Lahan Desa Bantarjaya	16

PENDAHULUAN

Data Desa Presisi adalah jalan keluar dari kebutuhan desa dalam merencanakan pembangunan desa yang tepat sasaran dan tertarget. Serta data desa presisi menjadi ruang bagi desa untuk mampu dan berdaya dalam membangun datanya sendiri yang akurat, aktual dan kontekstual. Melalui program pengabdian kepada masyarakat dengan mengeloaborasi beragam skema pengabdian, LPPM bidang Pengabdian kepada Masyarakat yang dikomandoi oleh Dr. Sofyan Sjaf menggandeng berbagai pihak mulai dari para dosen, alumni, mahasiswa serta pemerintah desa dan para pemudanya untuk secara kolaboratif mebangun data desa presisi. Tahun 2020 yang merupakan tahun sulit yang mempengaruhi berbagai dimensi kehidupan manusia, tidak menyurutkan semangat untuk tetap berkontribusi untuk perbaikan desa-desa lingkaran kampus IPB University yaitu dengan membangun data desa presisi.

Data desa presisi merupakan gagasan yang dilahirkembangkan oleh Dr. Sofyan Sjaf dan kawan-kawan sejak tahun 2014 pasca lahirnya UU No 6 tahun 2014 tentang Desa dan terus disempurnakan hingga saat ini. Dalam proses membangun data desa presisi dilakukan dengan pendekatan Drone Participatory Mapping (DPM). DPM adalah pendekatan pengumpulan data desa presisi tinggi yang mempertimbangkan dimensi spasial, teknologi tinggi, digital, dan partisipasi. Penggunaan drone dengan melibatkan warga desa diperuntukkan menghasilkan citra resolusi tinggi untuk kepentingan data spasial yang selama ini belum dimiliki desa. Dengan sentuhan partisipasi warga, data spasial yang diperoleh digunakan untuk memperoleh data tematik persil (demografi, pendidikan, kesehatan, ekonomi, dan lain-lain), peta desa sesuai aturan yang berlaku (administrasi, batas desa, infrastruktur, topografi, penggunaan lahan, dan lain-lain), verifikasi data potensi desa, estimasi maupun proksi pembangunan desa berbasis lahan, daya dukung desa, pembangunan infrastruktur, dan lain-lain. Lebih dari itu, database yang diperoleh dari data spasial dapat dijadikan sebagai basis menyusun artificial intelligence Rencana Pembangunan Jangka Menengah Desa (RPJMDes) dan Rencana Kegiatan Pembangunan Desa (RKPDDes). Dengan demikian, ukuran-ukuran perencanaan dan pembangunan desa memiliki presisi tinggi yang dapat menghalau terjadinya manipulasi data dan anggaran yang bersumber dari aras desa maupun supra desa.

Dengan pendekatan DPM ini dihasilkan Data Desa Presisi yang diterjemahkan dalam sebuah buku Monografi Desa yang menyuguhkan informasi dan data yang komprehensif yang disajikan kedalam beberapa bab yaitu: Bab 1. Geografis Desa yang menampilkan peta-peta utama desa (peta orthophoto, peta administrasi, peta landuse, peta sarana prasarana dan peta topografi); Bab 2. Demografi yang menampilkan data-data kependudukan termasuk didalamnya analisis data terkait dengan piramida penduduk, kepadatan penduduk, serta rasio beban tanggungan; Bab 3. Sandang Pangan dan Papan yang menampilkan data terkait dengan aksesibilitas keluarga terhadap pemenuhan sandang, pangan dan papan; Bab 4. Pendidikan dan Kebudayaan yang menampilkan data-data terkait sebaran tingkat pendidikan penduduk desa, partisipasi sekolah serta sebaran penduduk berdasarkan agama yang dianut dan entitasnya; Bab 5. Kesehatan, Pekerjaan dan Jaminan Sosial menampilkan data-data tentang sebaran penduduk berdasarkan pekerjaan, pekerjaan sampingan keterampilan sampai dengan aksesibilitas penduduk terhadap jaminan sosial dan kesehatan; Bab 6. Sosial, Hukum dan HAM menyajikan data-data tentang partisipasi berorganisasi dan aksesibilitas atas kebutuhan akan hiburan (refreshing); dan terakhir Bab 7. Infrastruktur dan Lingkungan Hidup menyajikan data-data tentang aksesibilitas keluarga pada media informasi, alat telekomunikasi sampai dengan biodiversitas lahan pekarangan.

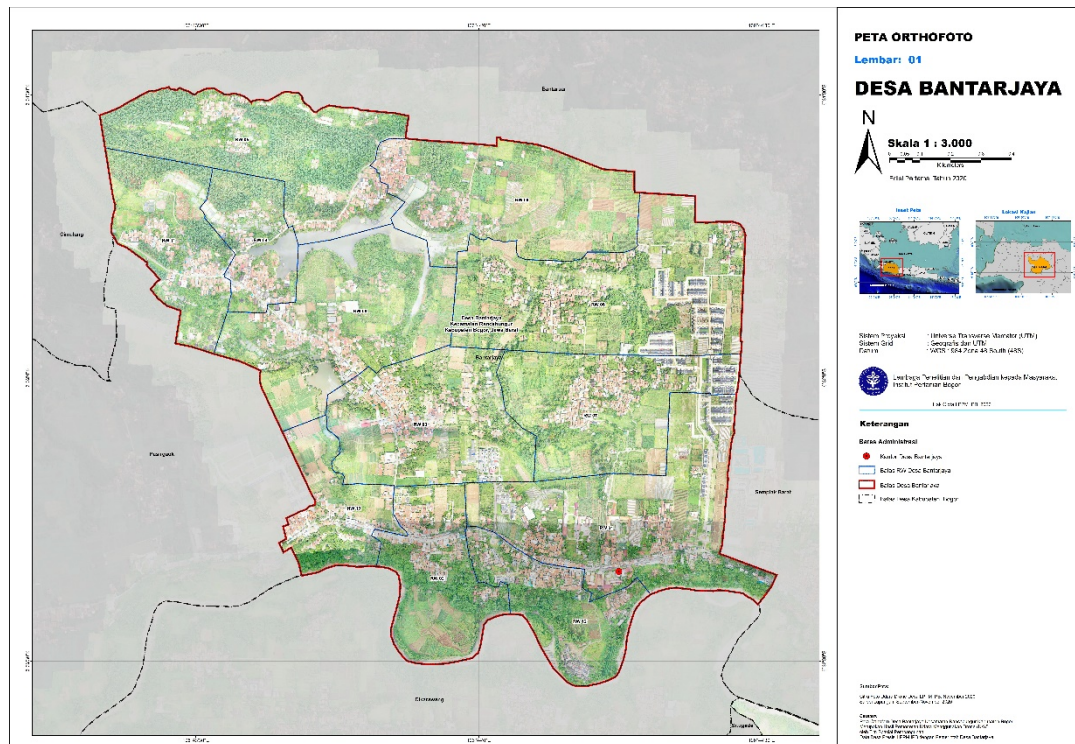
Dengan demikian data yang terjadi pada buku Monografi Desa ini dapat dijadikan sebagai referensi bagi para akademisi, peneliti, pegiat desa, pemberdaya masyarakat, pemerintah pusat, provinsi, kabupaten/kota, hingga pemerintah desa sendiri, untuk dapat dijadikan sebagai dasar dalam perencanaan pembangunan desa.

GEOGRAFIS DESA



GEOGRAFIS DESA

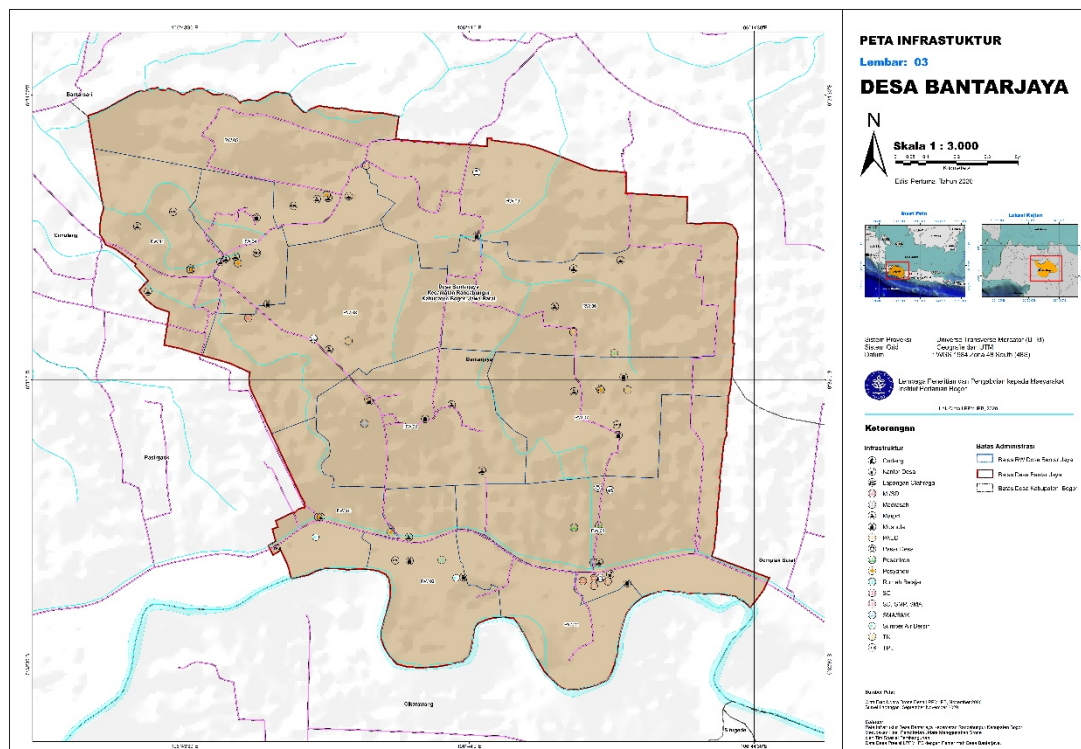
1.1. Peta Orthophoto Desa Bantarjaya



Gambar 1. Peta Orthophoto Desa Bantarjaya

Peta orthophoto Desa Bantarjaya merupakan bentuk kenampakan permukaan bumi wilayah desa secara eksisting dalam bentuk citra hasil foto udara menggunakan drone. Secara visual desa ini sebagian besar wilayahnya merupakan areal Kebun Sayur, Tegalan/Ladang dan permukiman yang tersebar merata keseluruhan areal pedesaan. Warna merah mudah kecoklatan menunjukan rona permukaan bumi dari pantulan wilayah permukiman dan lahan terbuka yang merupakan lahan-lahan yang dipersiapkan untuk penanaman kembali. Sedangkan Warna hijau muda terang merupakan kebun sayur dan ladang yang baru ditanami dan warna hijau tua menggambarkan areal perkebunan dan kebun campuran. Berdasarkan peta ini juga dapat dilihat bahwa Desa ini mempunyai dua danau/setu yang berada di arah barat daya dalam wilayah desa dengan rona warna abu-abu.

1.3. Peta Infrastruktur Desa Bantarjaya



Gambar 3. Peta Infrastruktur Desa Bantarjaya

Sebaran sarana dan prasarana umum di Desa Bantarjaya menyebar ke-12 RW. Fasilitas peribadatan seperti mesjid dan musholla, fasilitas pendidikan, kesehatan, unit usaha, olahraga dan sarana dan prasaran lainnya merupakan beberapa infrastruktur yang terdapat di desa Bantarjaya seperti ditampilkan pada Tabel 1. Secara rinci letak dan posisi setiap sarana dan prasarana umum Desa Bantarjaya ditampilkan pada Tabel 1.

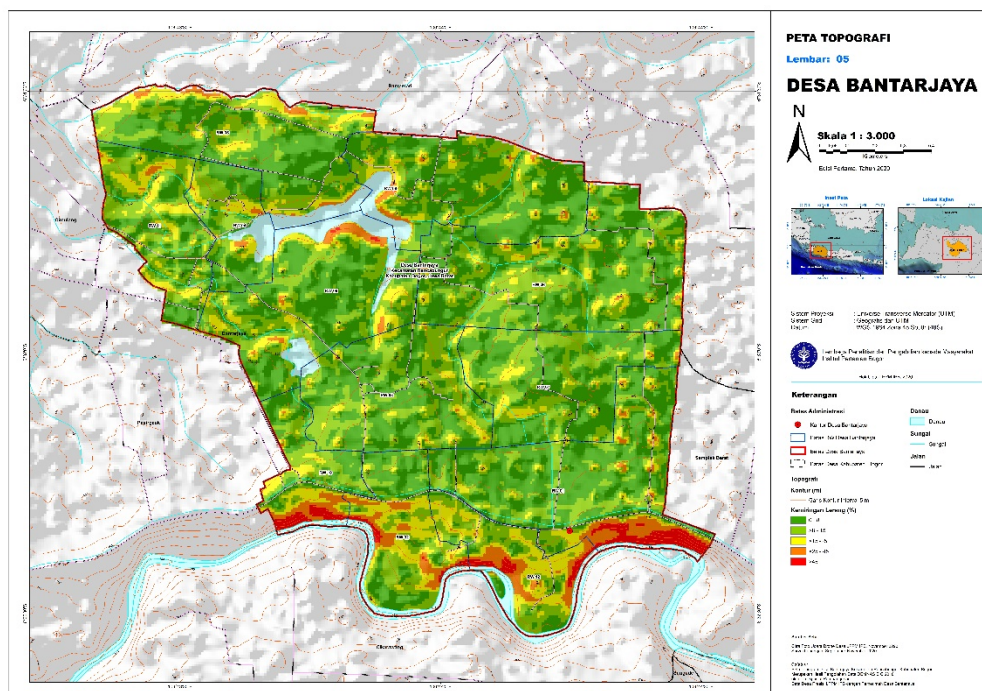
Tabel 1. Sarana dan Prasarana Umum Desa Bantarjaya

Jenis Infrastruktur	Unit setiap RW												Total
	01	02	03	04	05	06	07	08	09	10	11	12	
Gudang	0	0	0	0	0	0	0	0	1	0	0	0	1
Kantor Desa	1	0	0	0	0	0	0	0	0	0	0	0	1
Lapangan Olahraga	2	0	0	0	0	0	0	1	0	0	0	0	3
Madrasah	1	0	0	0	0	0	0	0	0	0	0	0	1
Masjid	1	1	2	2	3	3	2	1	0	1	3	0	19
MI/SD	0	0	0	0	0	0	0	0	1	0	0	0	1
Mushola	0	2	2	2	0	0	2	0	1	0	1	1	11
Pasar Desa	1	0	0	0	0	0	0	0	0	0	0	0	1
PAUD	0	0	0	0	0	1	1	1	0	0	0	0	3
Pesantren	3	0	0	0	0	1	0	0	0	0	0	0	4
Pos Kamling	0	1	2	0	1	0	1	0	1	2	0	0	8
Pos Setu	0	0	0	1	0	0	0	0	0	0	0	0	1
Posyandu	0	0	0	1	1	0	1	0	0	2	1	0	6
Rumah Belajar	0	1	0	0	0	0	0	0	0	0	0	0	1
SD	3	0	0	0	0	0	0	1	0	0	0	0	4
SD, SMP, SMA	1	0	0	0	0	0	0	0	0	0	0	0	1
SMA/SMK	0	0	1	0	0	0	0	0	0	0	0	0	1
Sumber Air Bersih	0	1	0	0	0	0	0	0	0	1	0	0	2
TK	0	0	1	0	0	0	0	0	0	0	0	0	1
TPU	0	1	0	1	1	0	1	0	0	1	1	0	6
Total	13	7	8	7	6	5	8	4	4	7	6	1	76

Tabel 2. Jenis Penggunaan Lahan Desa Bantarjaya

Jenis Penggunaan Lahan	RW (ha)												Grand Total
	01	02	03	04	05	06	07	08	09	10	11	12	
Danau/Setu	0,000	0,000	0,241	1,257	1,617	0,000	0,000	3,410	1,512	0,000	0,000	0,000	8,037
Hutan Rakyat Jati	0,000	0,000	0,000	0,000	0,000	0,000	0,000	0,000	1,231	0,000	0,000	0,000	1,231
Jalan	0,790	0,215	0,457	0,206	0,681	0,621	0,301	0,158	0,552	0,194	0,530	0,315	5,018
Kebun Campur	2,714	2,128	3,413	0,067	2,398	0,469	1,473	7,836	0,000	2,231	2,390	3,618	28,737
Kebun Sayur	8,323	6,244	9,157	0,008	0,350	9,239	6,571	5,006	11,678	3,426	0,639	0,781	61,422
Kesehatan	0,029	0,000	0,000	0,003	0,003	0,000	0,001	0,000	0,000	0,010	0,003	0,000	0,048
Ladang/Tegalan	0,954		2,678	0,470	0,069	9,958	4,534	7,800	5,649	0,294	0,790	1,902	35,098
Lapangan Olahraga	0,841	0,000	0,000	0,000	0,000	0,000	0,000	0,014	0,000	0,000	0,000	0,000	0,855
Pasar	0,075	0,000	0,000	0,000	0,000	0,000	0,000	0,000	0,000	0,000	0,000	0,000	0,075
Pasir/Bukit Pasir Darat	0,000	0,000	0,000	0,000	0,000	0,000	0,000	0,000	0,000	0,000	0,000	0,310	0,310
Pemakaman	0,000	0,000	0,000	0,214	0,089	0,000	0,456	0,000	0,000	0,155	0,538	0,000	1,453
Pendidikan	1,358	0,014	0,148	0,019	0,000	0,120	0,069	0,170	0,039	0,000	0,000	0,000	1,938
Peribadatan	0,046	0,034	0,076	0,079	0,084	0,043	0,033	0,025	0,003	0,013	0,020	0,008	0,463
Perkantoran	0,059	0,000	0,000	0,000	0,000	0,000	0,000	0,000	0,000	0,000	0,000	0,000	0,059
Perkebunan	0,000	0,000	0,000	3,797	14,829	2,678	0,314	0,230	0,304	0,000	4,577	0,000	26,729
Permukiman	14,794	6,119	9,091	3,402	6,799	11,992	9,057	6,314	5,315	4,111	5,543	5,466	88,003
Rumput	2,346	0,000	0,000	0,000	0,000	0,000	0,853	0,000	0,000	0,000	0,794	0,000	3,993
Saluran Air	0,046	0,000	0,000	0,000	0,000	0,000	0,024	0,000	0,000	0,000	0,000	0,000	0,070
Sawah	0,087	0,000	0,000	0,000	0,000	0,000	0,000	0,000	0,000	0,000	0,000	0,000	0,087
Tambak/Kolam Ikan	0,081	0,000	0,003	0,746	0,758	0,900	0,000	0,099	0,561	0,146	0,513	0,000	3,808
TPAI	0,000	0,000	0,000	0,005	0,029	0,007	0,003	0,000	0,000	0,000	0,015	0,000	0,060
Total	32,543	14,753	24,265	10,274	27,706	36,027	22,688	29,062	26,844	10,580	16,351	12,400	267,40

1.5. Peta Topografi Desa Bantarjaya



Gambar 5. Peta Topografi Desa Bantarjaya

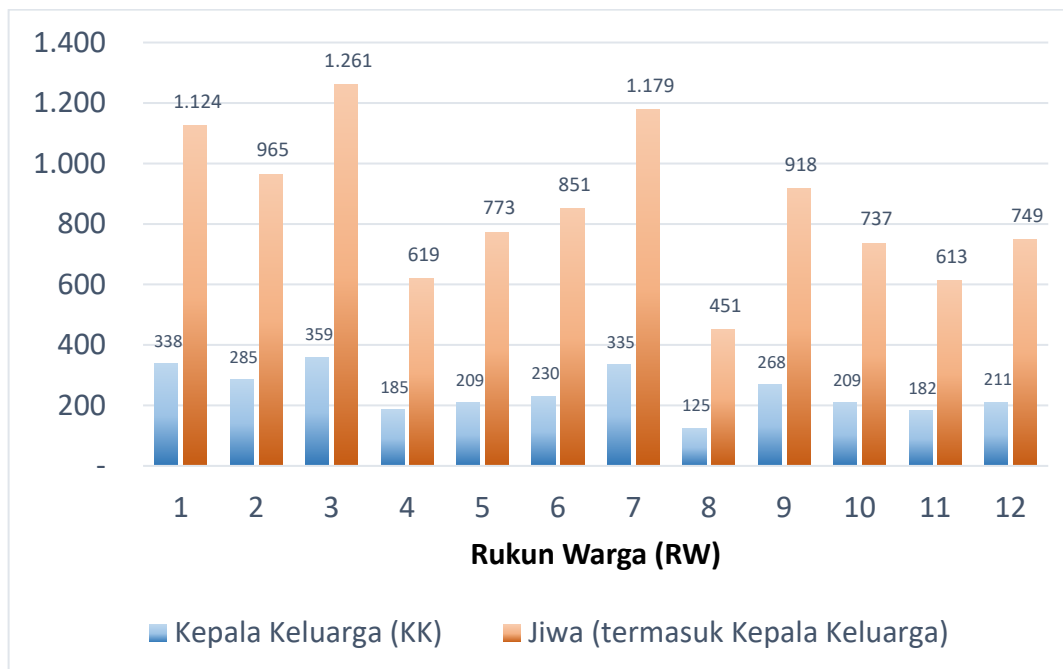
Bentuk topografi Desa Bantarjaya merupakan area permukaan yang memiliki kemiringan lereng yang relatif rendah dan sedang (0-8 % sampai 8 – 15 %) sehingga hampir keseluruhan areal desa ini memiliki topografi yang rata. Namun sebagian wilayahnya memiliki topografi dengan permukaan yang curam terutama wilayah yang mengarah ke sungai cisadane. Tetapi hal ini tidak mempengaruhi pengelolaan pertanian terutama persawahan karena desa ini memiliki danau yang merupakan sumber air yang tersedia sepanjang tahun yang bisa dialirkan untuk mengairi lahan-lahan pertanian di desa Bantarjaya.

DEMOGRAFI DESA



DEMOGRAFI

2.1. Jumlah Kepala Keluarga dan Penduduk Setiap RW di Desa Bantarjaya



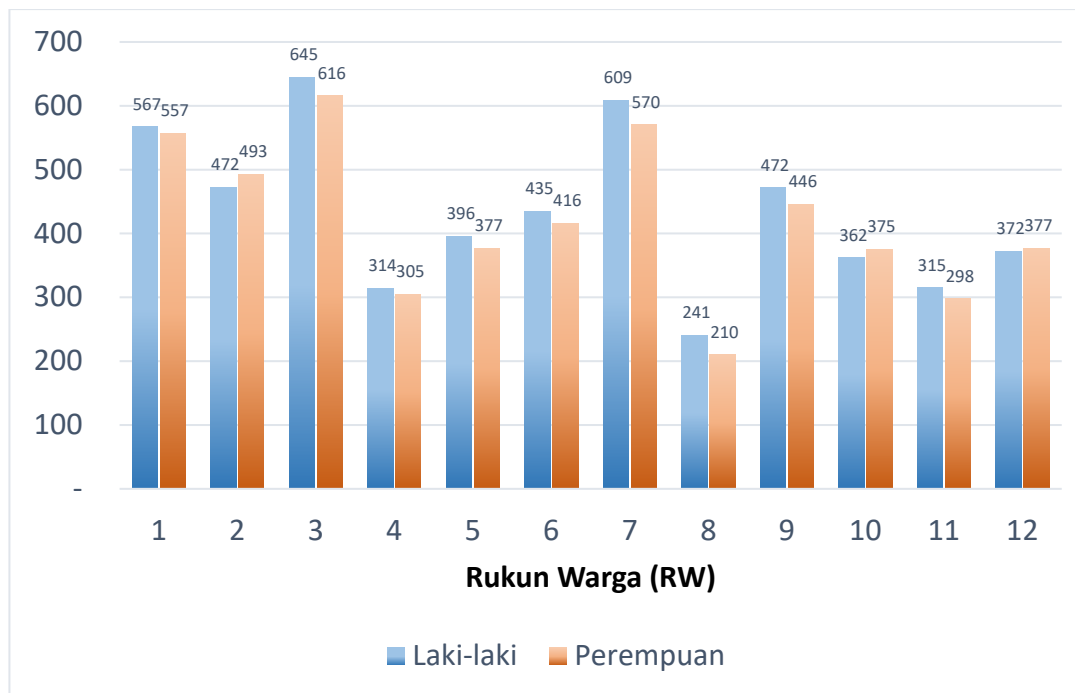
Gambar 6. Jumlah Kepala Keluarga dan Penduduk Setiap RW di Desa Bantarjaya

Demografi merupakan ilmu yang mempelajari dinamika kependudukan manusia. Demografi meliputi ukuran, struktur, dan distribusi penduduk, serta bagaimana jumlah kependudukan berubah sesuai dengan angka kematian, kelahiran, dan migrasi. Jumlah kepala keluarga dan penduduk merupakan gambaran dari ukuran masyarakat pada suatu desa. Dari ukuran tersebut dapat tergambarkan jumlah masyarakat yang ada dalam suatu desa dengan jumlah kepala keluarga yang terdaftar oleh administrasi negara didalam kartu keluarga (KK). Berdasarkan data, Desa Bantarjaya memiliki jumlah kepala keluarga yang terdaftar didalam KK sebanyak 2.936 KK dengan jumlah total jiwa sebanyak 10.240 jiwa. Berdasarkan sebaran per RW jumlah Kepala Keluarga pada RW 1 sebanyak 338 KK, RW 2 sebanyak 285 KK, RW 3 sebanyak 359 KK, RW 4 sebanyak 185 KK, RW 5 sebanyak 209 KK, RW 6 sebanyak 230 KK, RW 7 sebanyak 335 KK, RW 8 sebanyak 125 KK, RW 9 sebanyak 268 KK, RW 10 sebanyak 209 KK, RW 11 sebanyak 182 KK, dan RW 12 sebanyak 211 KK. RW 3 merupakan RW yang memiliki jumlah KK terbanyak yaitu 359 KK, sedangkan RW 8 merupakan RW dengan jumlah KK paling sedikit, yaitu 125 KK.

Jumlah jiwa berdasarkan sebaran per RW adalah RW 1 sebanyak 1.124, RW 2 sebanyak 965, RW 3 sebanyak 1.261, RW 4 sebanyak 619, RW 5 sebanyak 773, RW 6 sebanyak 851, RW 7 sebanyak 1.179, RW 8 sebanyak 451, RW 9 sebanyak 918, RW 10 sebanyak 737, RW 11 sebanyak 613, dan RW 12 sebanyak 749 jiwa. RW 3 merupakan

RW yang memiliki jumlah jiwa terbanyak dengan jumlah 1.261 jiwa, sementara RW yang memiliki jumlah jiwa paling sedikit adalah RW 8 dengan jumlah 451 jiwa.

2.2. Jumlah Penduduk berdasarkan Jenis Kelamin Setiap RW di Desa Bantarjaya

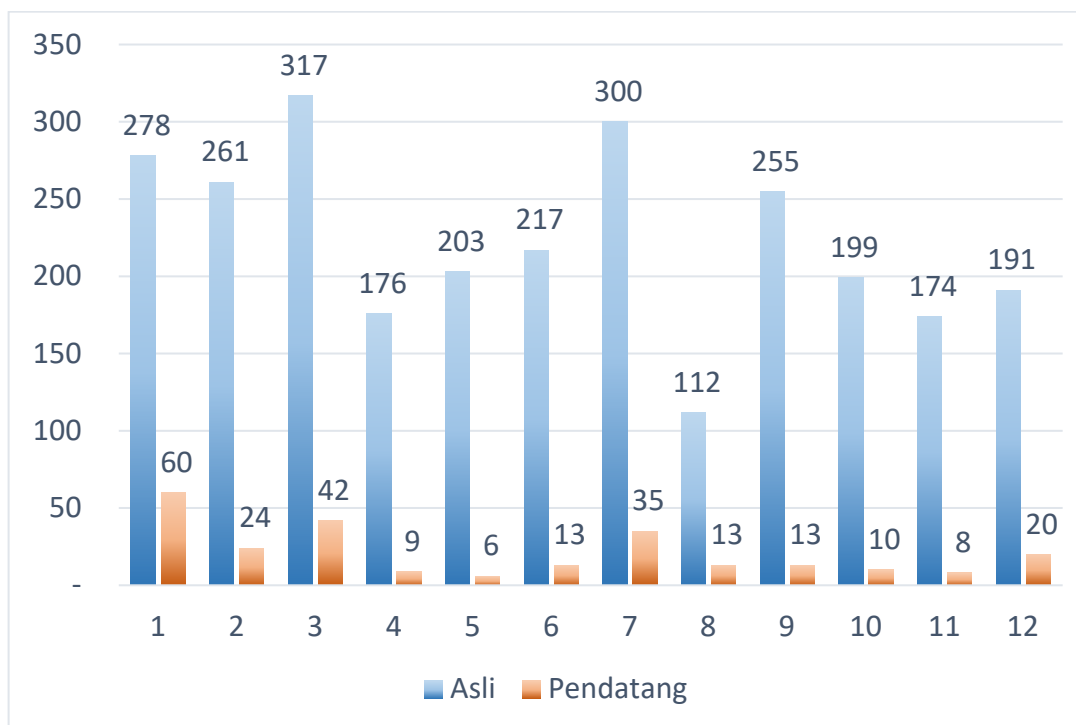


Gambar 7. Jumlah Penduduk berdasarkan Jenis Kelamin Setiap RW di Desa Bantarjaya

Desa bantarjaya memiliki komposisi penduduk laki-laki sebanyak 5.200 jiwa, dan perempuan sebanyak 5.040 jiwa. Berdasarkan sebaran per RW, jumlah penduduk laki-laki pada RW 1 sebanyak 567 jiwa, RW 2 sebanyak 472 jiwa, RW 3 sebanyak 645 jiwa, RW 4 sebanyak 314 jiwa, RW 5 sebanyak 396 jiwa, RW 6 sebanyak 435 jiwa, RW 7 sebanyak 609 jiwa, RW 8 sebanyak 241 jiwa, RW 9 sebanyak 472 jiwa, RW 10 sebanyak 362 jiwa, RW 11 sebanyak 315 jiwa dan RW 12 sebanyak 372 jiwa. RW 3 merupakan RW yang memiliki jumlah penduduk laki-laki terbanyak dengan jumlah 645 jiwa, sementara RW 8 merupakan RW yang memiliki jumlah penduduk laki-laki paling sedikit yaitu 241 jiwa.

Sementara jumlah penduduk perempuan pada RW 1 sebanyak 557 jiwa, RW 2 sebanyak 493 jiwa, RW 3 sebanyak 616 jiwa, RW 4 sebanyak 305 jiwa, RW 5 sebanyak 377 jiwa, RW 6 sebanyak 416 jiwa, RW 7 sebanyak 570 jiwa, RW 8 sebanyak 210 jiwa, RW 9 sebanyak 446 jiwa, RW 10 sebanyak 375 jiwa, RW 11 sebanyak 298 jiwa, dan RW 12 sebanyak 377 jiwa. RW 3 merupakan RW yang memiliki jumlah penduduk perempuan terbanyak dengan jumlah 616 jiwa, sementara RW 8 merupakan RW yang memiliki jumlah penduduk perempuan paling sedikit dengan jumlah sebanyak 210 jiwa.

2.3. Jumlah Kepala Keluarga Asli dan Pendatang Setiap RW di Desa Bantarjaya

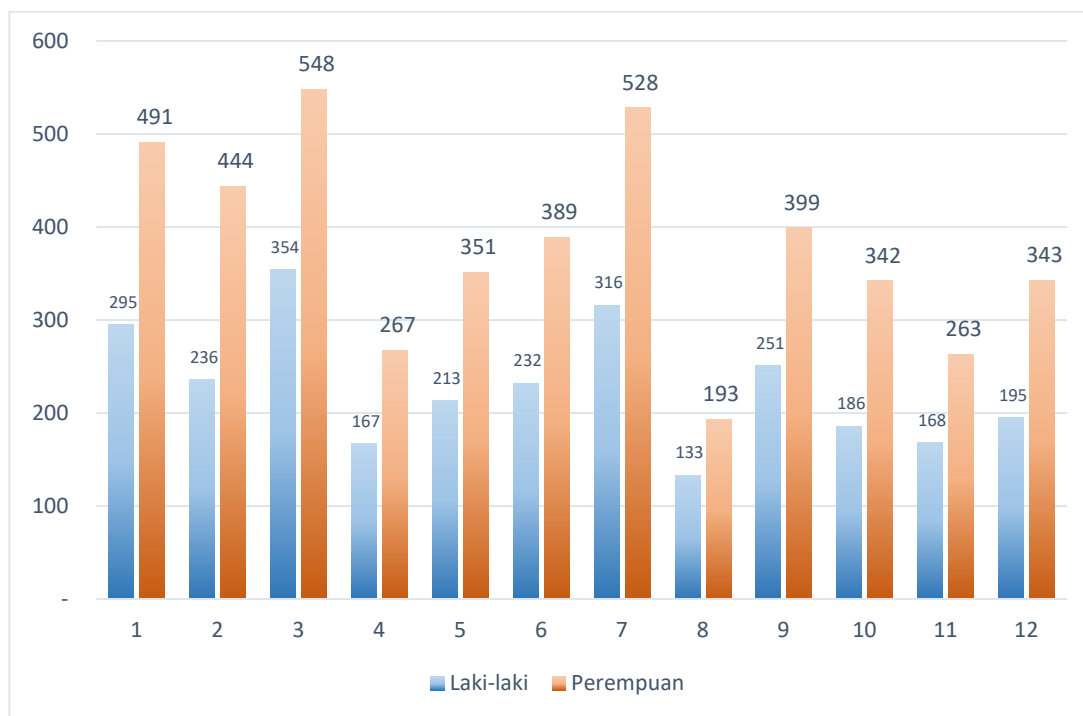


Gambar 8. Jumlah Kepala Keluarga Asli dan Pendatang Setiap RW di Desa Bantarjaya

Desa Bantarjaya memiliki jumlah kepala keluarga asli sebanyak 2.683 KK, dan kepala keluarga pendatang sebanyak 253 KK. Berdasarkan sebaran per RW, jumlah kepala keluarga asli pada RW 1 sebanyak 278 KK, RW 2 sebanyak 261 KK, RW 3 sebanyak 317 KK, RW 4 sebanyak 176 KK, RW 5 sebanyak 203 KK, RW 6 sebanyak 217 KK, RW 7 sebanyak 300 KK, RW 8 sebanyak 112 KK, RW 9 sebanyak 255 KK, RW 10 sebanyak 199 KK, RW 11 sebanyak 174 KK, dan RW 12 sebanyak 191 KK. RW 3 merupakan RW yang memiliki jumlah kepala keluarga asli terbanyak dengan jumlah 317 KK. Sementara RW 8 merupakan RW yang memiliki jumlah kepala keluarga asli paling sedikit dengan jumlah 112 KK.

Jumlah kepala keluarga pendatang pada RW 1 sebanyak 60 KK, RW 2 sebanyak 24 KK, RW 3 sebanyak 42 KK, RW 4 sebanyak 9 KK, RW 5 sebanyak 6 KK, RW 6 sebanyak 13 KK, RW 7 sebanyak 35 KK, RW 8 sebanyak 13 KK, RW 9 sebanyak 13 KK, RW 10 sebanyak 10 KK, RW 11 sebanyak 8 KK, dan RW 12 sebanyak 20 KK. RW 1 merupakan RW yang memiliki jumlah kepala keluarga pendatang terbanyak dengan jumlah 60 KK, sementara RW 11 merupakan RW yang paling sedikit dengan jumlah 8 KK.

2.4. Jumlah Anggota Keluarga berdasarkan Jenis Kelamin Setiap RW di Desa Bantarjaya

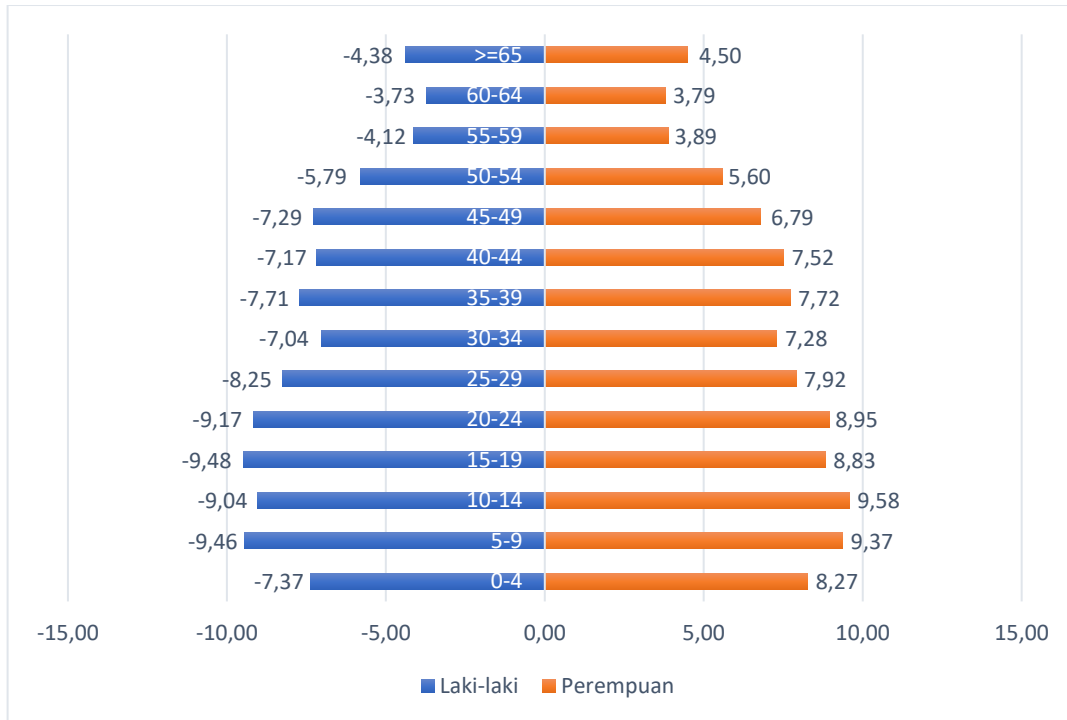


Gambar 9. Jumlah Anggota Keluarga berdasarkan Jenis Kelamin Setiap RW di Desa Bantarjaya

Anggota keluarga dalam hal ini merupakan orang yang menjadi bagian dari keluarga berdasarkan status tinggal bersama keluarga tersebut. Desa Bantarjaya memiliki jumlah anggota keluarga laki-laki sebanyak 2.746 jiwa dan perempuan sebanyak 4.558 jiwa. Berdasarkan sebaran per RW, jumlah anggota keluarga laki-laki pada RW 1 sebanyak 295, RW 2 sebanyak 236, RW 3 sebanyak 354, RW 4 sebanyak 167, RW 5 sebanyak 213, RW 6 sebanyak 232, RW 7 sebanyak 316, RW 8 sebanyak 133, RW 9 sebanyak 251, RW 10 sebanyak 186, RW 11 sebanyak 168, dan RW 12 sebanyak 195. RW 3 merupakan RW yang memiliki jumlah anggota keluarga laki-laki terbanyak dengan jumlah 354 anggota. Sementara RW 8 merupakan RW yang memiliki jumlah anggota keluarga laki-laki paling sedikit dengan jumlah 133 anggota.

Jumlah anggota keluarga perempuan pada RW 1 sebanyak 491, RW 2 sebanyak 444, RW 3 sebanyak 548, RW 4 sebanyak 267, RW 5 sebanyak 351, RW 6 sebanyak 389, RW 7 sebanyak 528, RW 8 sebanyak 193, RW 9 sebanyak 399, RW 10 sebanyak 342, RW 11 sebanyak 263, dan RW 12 sebanyak 343. RW 3 memiliki jumlah anggota keluarga perempuan terbanyak dengan jumlah 548 anggota, sementara RW 8 merupakan RW yang memiliki jumlah anggota keluarga perempuan paling sedikit dengan jumlah 193 anggota.

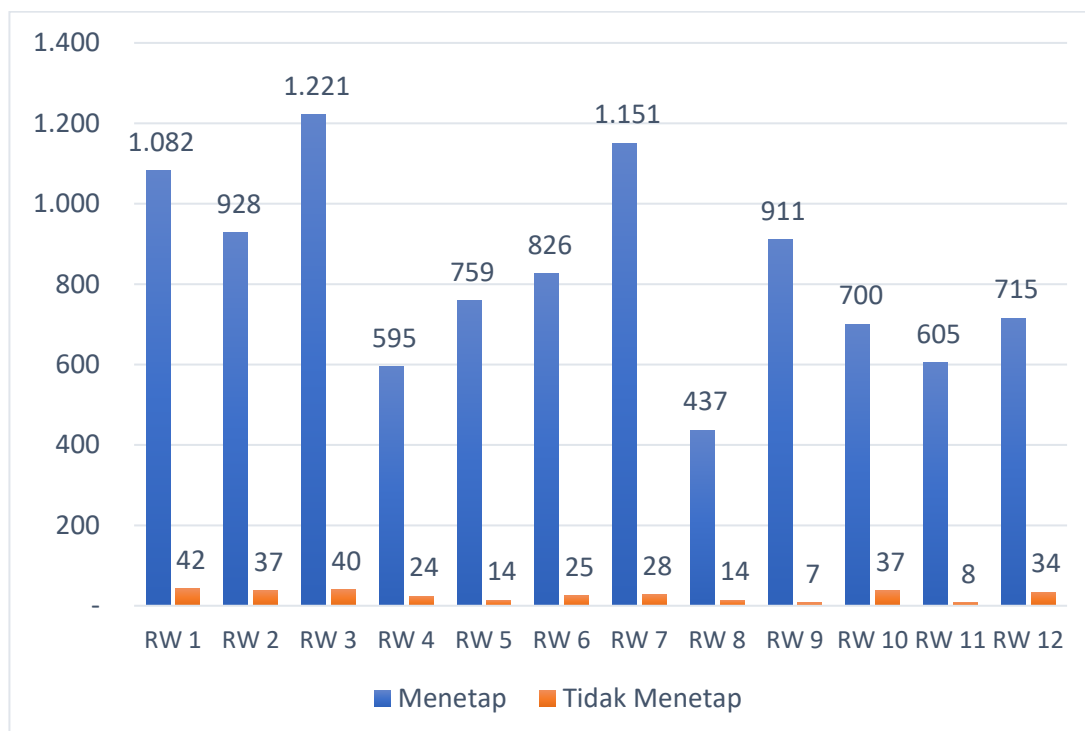
2.5. Sebaran Penduduk Laki-laki dan Perempuan berdasarkan Usia (Piramida Penduduk) di Desa Bantarjaya



Gambar 10. Sebaran Penduduk Laki-Laki dan Perempuan berdasarkan Usia di Desa Bantarjaya

Komposisi penduduk di Desa Bantarjaya didominasi oleh usia produktif (15-64 tahun) atau penduduk usia muda, dimana piramida penduduk yang menggebu ditengah. Berdasarkan jumlah usia produktif, Desa Bantarjaya memiliki 7.073 jiwa usia produktif. Sementara untuk usia non produktif (0 – 14 dan > 64 tahun) sebanyak 3.167 jiwa.

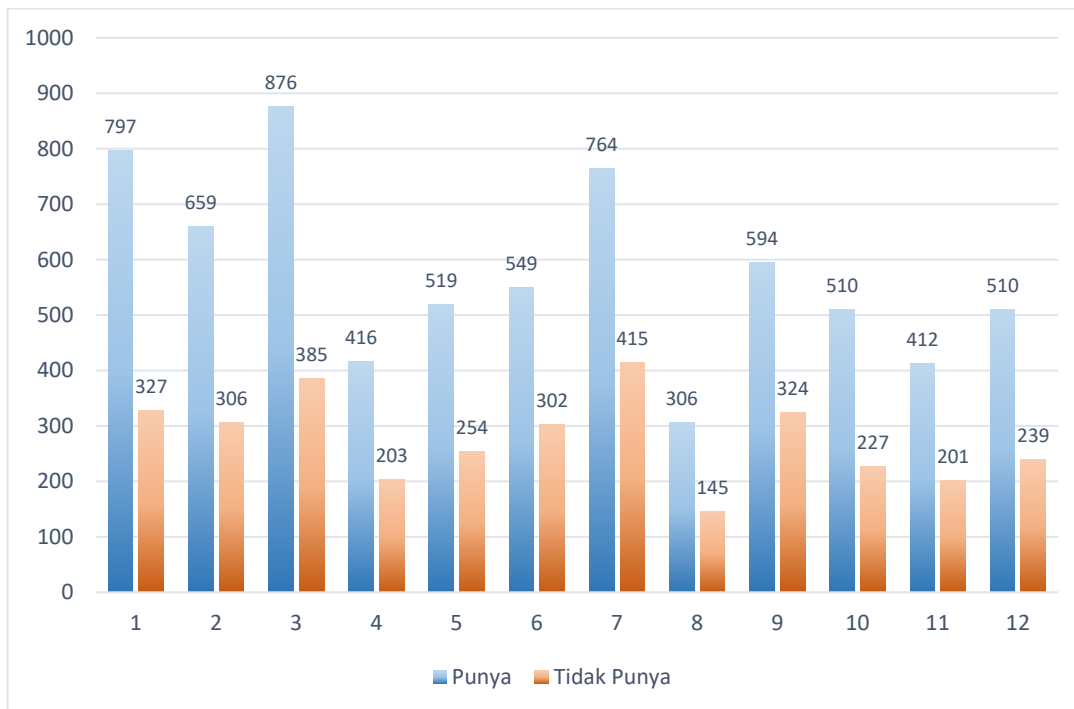
2.6. Jumlah Penduduk berdasarkan Status Tinggal di Desa Bantarjaya



Gambar 11. Jumlah Penduduk berdasarkan Status Tinggal di Desa Bantarjaya

Status tinggal penduduk di Desa Bantarjaya didominasi oleh penduduk menetap sebanyak 9.930 jiwa. Sementara hanya 310 jiwa yang tinggal tidak menetap. Penduduk menetap terbanyak berada di RW 3 dengan jumlah 1.221 jiwa dan yang paling sedikit berada di RW 8 dengan jumlah 437 jiwa. Untuk penduduk yang tidak menetap, paling banyak berada di RW 1 dengan jumlah 42 jiwa dan yang paling sedikit berada di RW 9 dengan jumlah 7 jiwa.

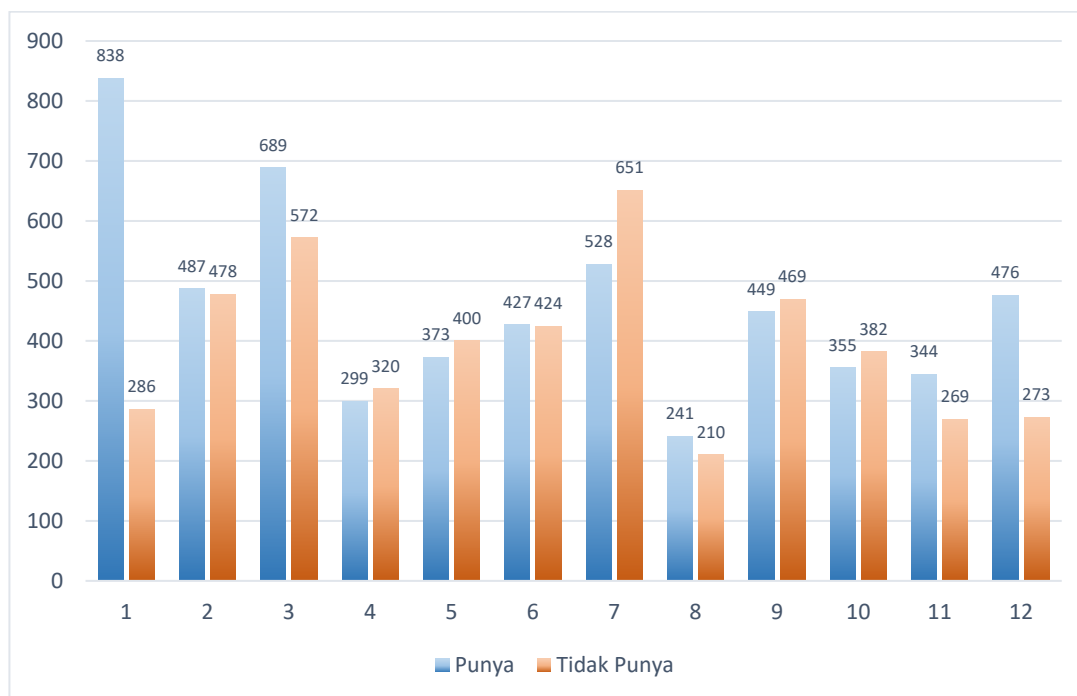
2.7. Jumlah Penduduk berdasarkan Kepemilikan KTP di Desa Bantarjaya



Gambar 12. Jumlah Penduduk berdasarkan Kepemilikan KTP di Desa Bantarjaya

Kepemilikan KTP di Desa Bantarjaya didominasi oleh penduduk yang sudah memiliki KTP sebanyak 6.912 jiwa, sementara 3.328 jiwa belum memiliki KTP. Kepemilikan KTP terbanyak berada di RW 3 dengan jumlah 876 jiwa dan yang paling sedikit berada di RW 8 dengan jumlah 306 jiwa. Sementara untuk penduduk yang tidak memiliki KTP terbanyak berada pada RW 7 dengan jumlah 415 jiwa dan yang paling sedikit berada di RW 8 dengan jumlah 145 jiwa.

2.8. Jumlah Penduduk Berdasarkan Kepemilikan Akte Kelahiran di Desa Bantarjaya



Gambar 13. Jumlah Penduduk berdasarkan Kepemilikan Akte Kelahiran di Desa Bantarjaya

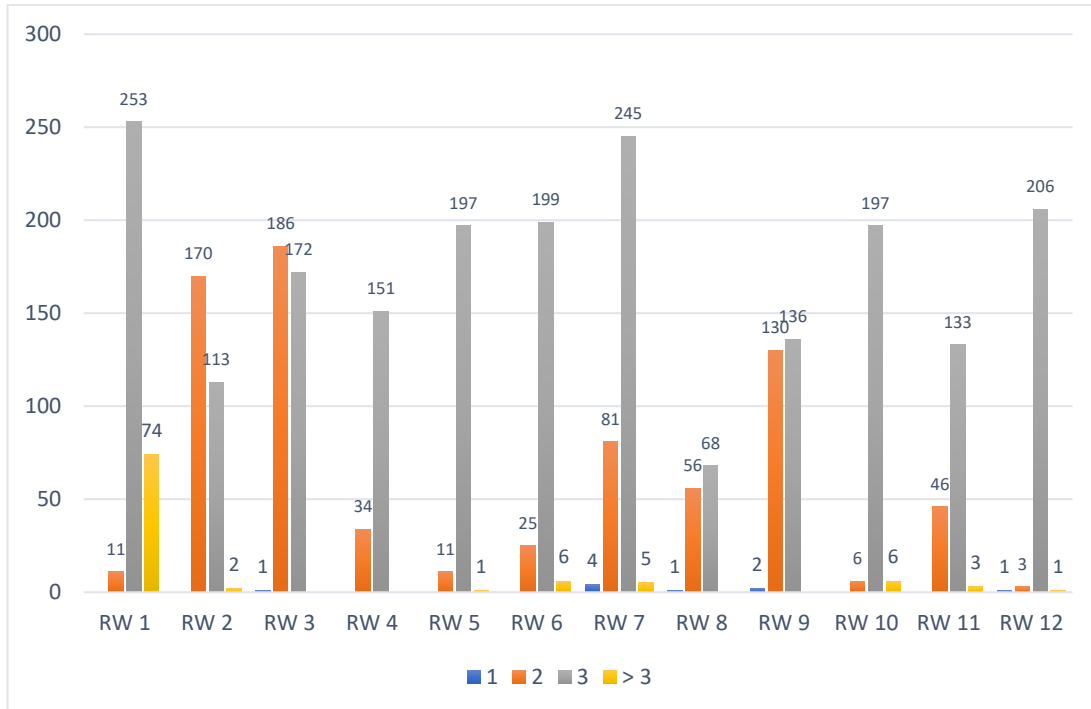
Kepemilikan akte kelahiran di Desa Bantarjaya didominasi oleh penduduk yang sudah memiliki akte lahir dengan jumlah 5.506 jiwa, sementara sebanyak 4.734 jiwa belum memiliki akte kelahiran. Kepemilikan akte terbanyak berada di RW 1 dengan jumlah 838 jiwa dan yang paling sedikit berada di RW 8 dengan jumlah 241 jiwa. Sementara untuk penduduk yang tidak memiliki akte terbanyak berada di RW 7 dengan jumlah 651 jiwa dan yang paling sedikit berada di RW 8 dengan jumlah 210 jiwa.



SANDANG, PANGAN & PAPAN

SANDANG, PANGAN DAN PAPAN

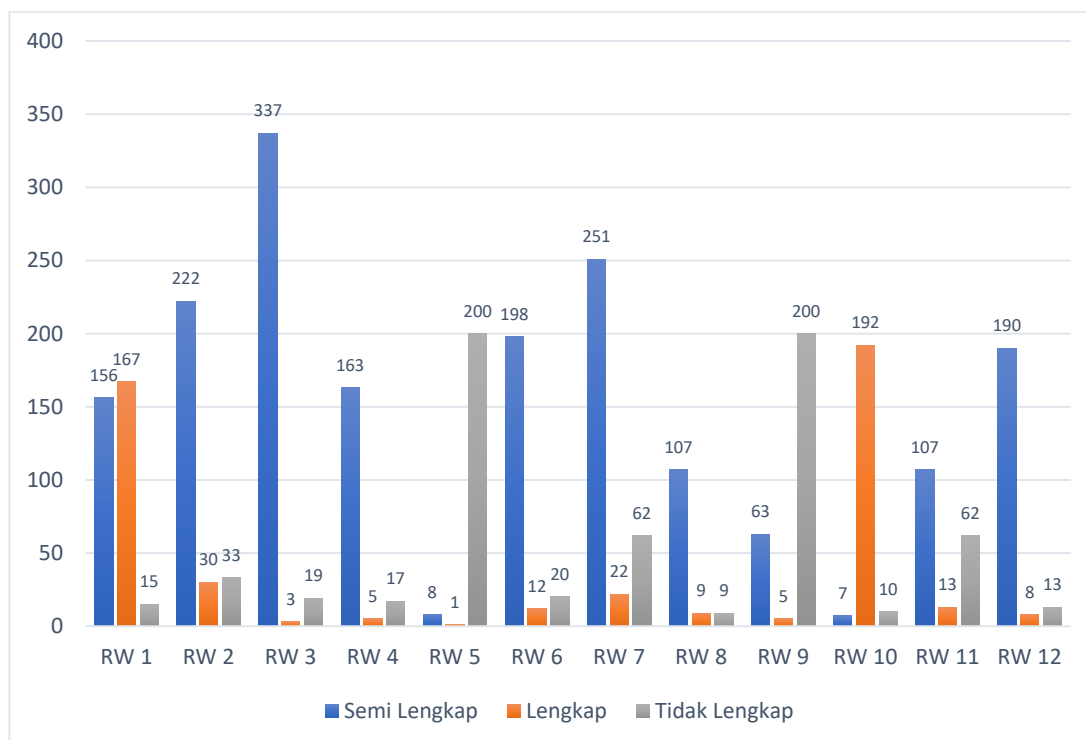
3.1. Jumlah Keluarga berdasarkan Frekuensi Makan Per Hari di Desa Bantarjaya



Gambar 14. Jumlah Keluarga berdasarkan Frekuensi Makan per Hari di Desa Bantarjaya

Gambar di atas menunjukkan bahwa keseluruhan RW di Desa Bantarjaya mayoritas makan dengan frekuensi 3 kali sehari. Meskipun demikian, masih ada keluarga yang hanya makan 1 kali sehari sebanyak 9 KK. Sebaran jumlah keluarga berdasarkan frekuensi makan per hari di Desa Bantarjaya adalah sebagai berikut: 2.070 KK dengan frekuensi makan 3 kali sehari, 759 KK dengan frekuensi makan 2 kali sehari, 98 KK dengan frekuensi makan lebih dari 3 kali kemudian 9 KK dengan frekuensi makan 1 kali sehari.

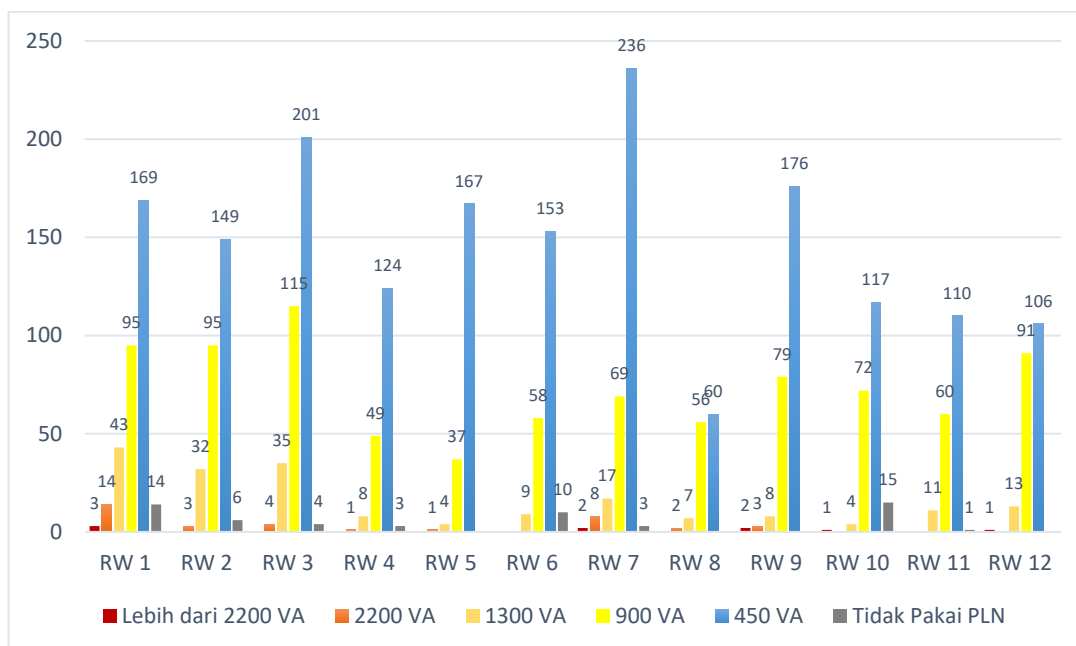
3.2. Jumlah Keluarga berdasarkan Kelengkapan Menu Makanan di Desa Bantarjaya



Gambar 15. Jumlah Keluarga berdasarkan Kelengkapan Menu Makan di Desa Bantarjaya

Mengenai kelengkapan makanan di Desa Bantarjaya cukup beragam, namun kecenderungan keluarga makan dengan menu makanan semi lengkap, meskipun pada RW 5 dan 9, sebagian besar keluarga lebih banyak makan dengan menu makanan tidak lengkap. Kemudian pada RW 10 merupakan keluarga yang paling banyak dengan menu makanan lengkap dibandingkan RW lainnya di Desa Bantarjaya. Sebaran kelengkapan menu makan di Desa Bantarjaya adalah sebagai berikut: 660 KK mengkonsumsi menu makanan tidak lengkap, 1.809 KK mengkonsumsi menu makanan semi lengkap, 467 KK mengkonsumsi menu makanan lengkap.

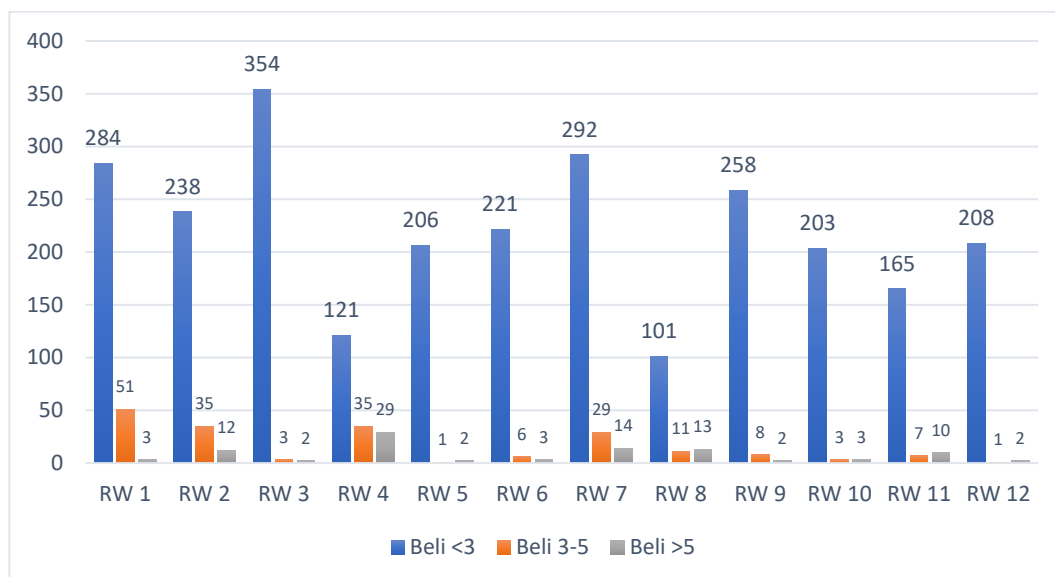
3.3. Jumlah Keluarga berdasarkan Penggunaan Daya Listrik (PLN) di Desa Bantarjaya



Gambar 16. Jumlah Keluarga berdasarkan Penggunaan Daya Listrik (PLN) di Desa Bantarjaya

Gambar di atas menunjukkan bahwa keseluruhan RW di Desa Bantarjaya mayoritas menggunakan Daya Listrik (PLN) 450 VA, kemudian masih terdapat 14 KK di RW 1, 6 KK di RW 2, 4 KK di RW 3, 3 KK di RW 4, 10 KK di RW 6, 3 KK di RW 7, 15 KK di RW 10 dan 1 KK di RW 11 yang tidak menggunakan PLN.

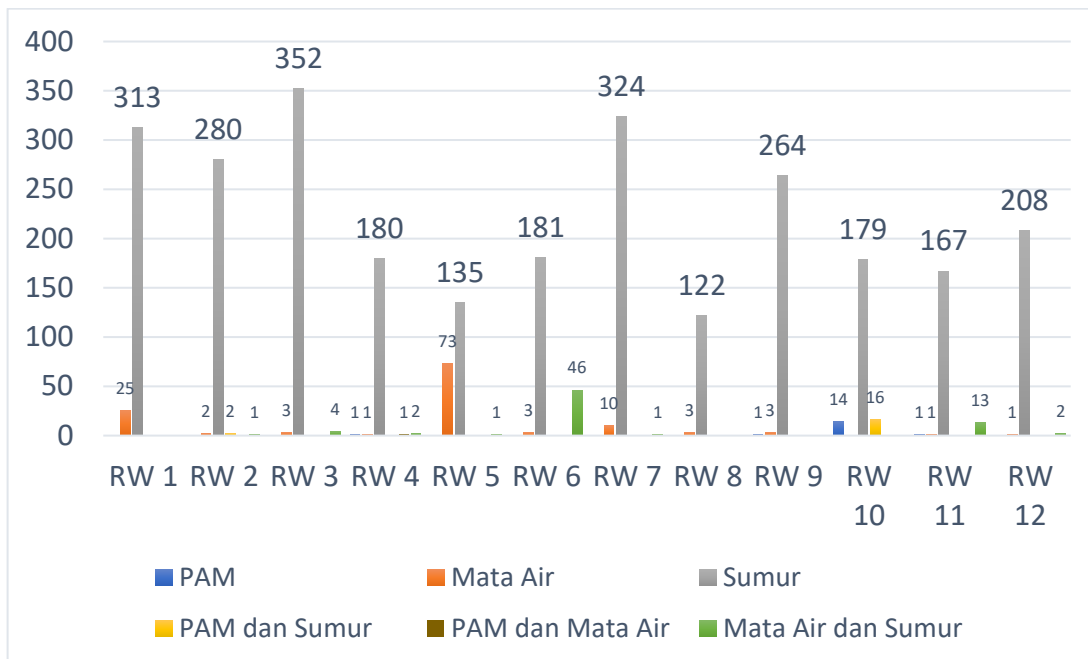
3.4. Jumlah Keluarga berdasarkan Frekuensi Beli Pakaian per Tahun di Desa Bantarjaya



Gambar 17. Jumlah Keluarga berdasarkan Frekuensi Beli Pakaian per Tahun di Desa Bantarjaya

Frekuensi beli pakaian per tahun di Desa Bantarjaya didominasi oleh penduduk yang membeli pakaian <3 kali dalam setahun dengan jumlah 2.651 KK. Sementara untuk penduduk yang membeli pakaian 3 – 5 kali dalam setahun berjumlah 190 KK, dan yang membeli pakaian >5 kali dalam setahun berjumlah 95 KK. Berdasarkan data per RW, penduduk yang membeli pakaian <3 kali dalam setahun paling banyak berada di RW 3 dengan jumlah 354 KK sedangkan yang paling sedikit berada di RW 8 dengan jumlah 101 KK. Untuk penduduk yang membeli pakaian 3 – 5 kali dalam setahun paling banyak berada di RW 1 dengan jumlah 51 KK dan yang paling sedikit berada di RW 5 dan 12 dengan jumlah 1 KK. Terakhir untuk penduduk yang membeli pakaian >5 kali dalam setahun paling banyak berada di RW 4 dengan jumlah 29 KK dan yang paling sedikit berada di RW 3, 5, 9, dan 12 dengan jumlah 2 KK.

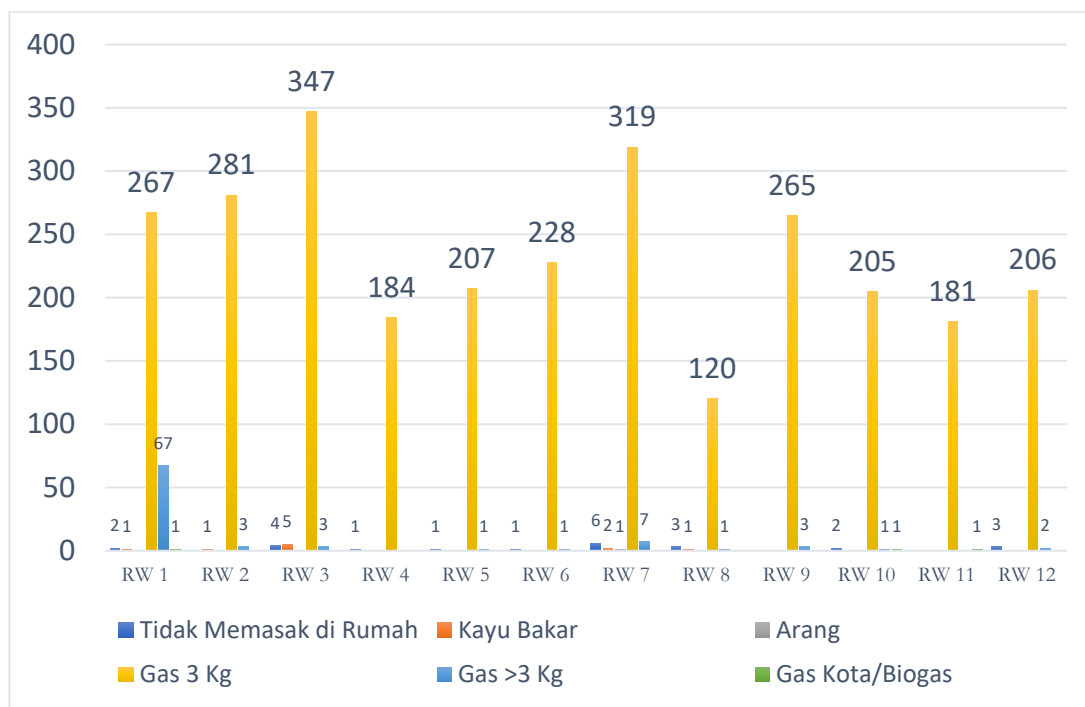
3.5. Jumlah Keluarga berdasarkan Sumber Air Keluarga di Desa Bantarjaya



Gambar 18. Jumlah Keluarga berdasarkan Sumber Air Keluarga di Desa Bantarjaya

Sumber air keluarga di Desa Bantarjaya didominasi oleh penduduk yang menggunakan sumber air dari sumur dengan jumlah 2.705 KK. Sementara untuk sumber air yang paling sedikit digunakan penduduk di Desa Bantarjaya adalah kombinasi PAM dan Mata air dengan jumlah 1 KK. Secara umum Penduduk yang menggunakan sumber air keluarga dari mata air sebanyak 125 KK, dari mata air dan sumur sebanyak 70 KK, dari PAM dan sumur sebanyak 18 KK, sedangkan PAM saja sebanyak 17 KK.

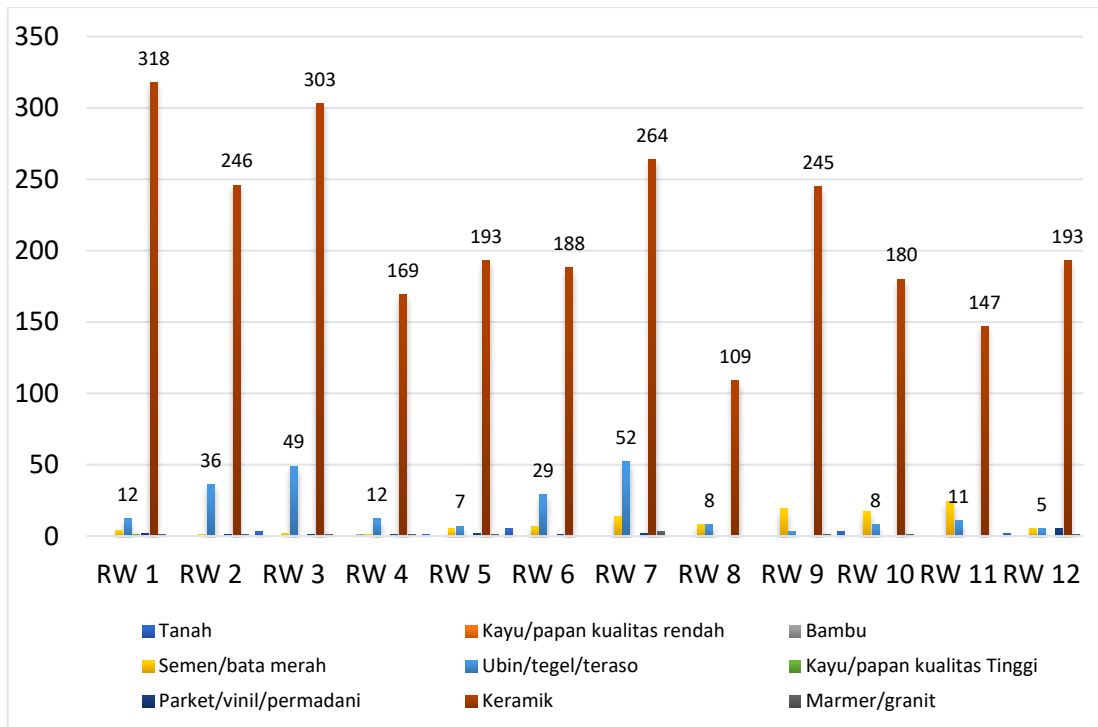
3.6. Jumlah Keluarga berdasarkan Bahan Bakar Masak di Desa Bantarjaya



Gambar 19. Jumlah Keluarga berdasarkan Bahan Bakar Masak di Desa Bantarjaya

Bahan bakar masak penduduk di Desa Bantarjaya didominasi oleh penduduk yang menggunakan bahan bakar Gas 3 kg dengan jumlah pengguna sebanyak 2.810 KK. penggunaan bahan bakar gas 3 kg paling banyak berada di RW 3 dengan jumlah 347 KK dan yang paling sedikit berada di RW 8 dengan jumlah 120 KK. Sementara penggunaan bahan bakar arang merupakan yang paling sedikit dengan pengguna sebanyak 1 KK yang berada di RW 7. Penggunaan bahan bakar gas >3 kg, kayu bakar, dan gas kota/biogas relatif sedikit dengan jumlah pengguna berturut-turut sebanyak 89 KK, 10 KK, dan 3 KK. Selanjutnya, ada 23 KK yang memilih tidak memasak di rumah.

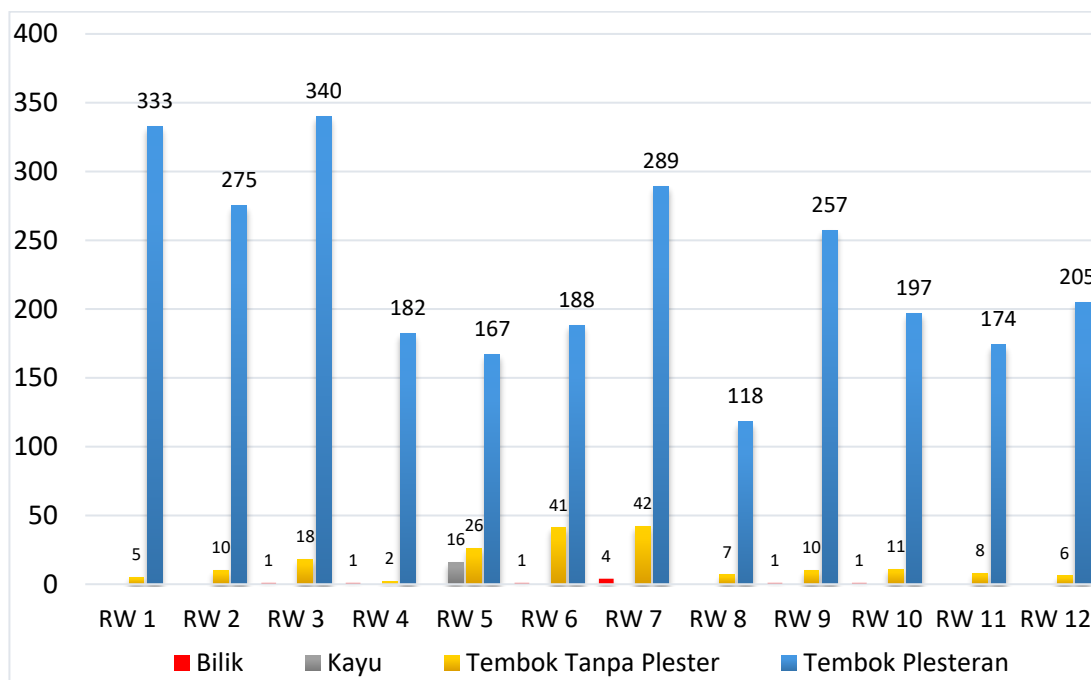
3.7. Jumlah Keluarga berdasarkan Jenis Lantai Rumah di Desa Bantarjaya



Gambar 20. Jumlah Keluarga berdasarkan Jenis Lantai Rumah di Desa Bantarjaya

Jenis lantai rumah yang mendominasi di Desa Bantarjaya adalah jenis keramik dengan jumlah 2.555 KK yang menggunakannya. Penggunaan keramik paling banyak berada di RW 3 dengan jumlah 303 KK dan yang paling sedikit berada di RW 8 dengan jumlah 109 KK. Penggunaan jenis lantai rumah yang paling sedikit di Desa Bantarjaya adalah jenis lantai kayu/papan berkualitas tinggi dan bambu dengan jumlah masing-masing 1 KK yang berada di RW 1 dan RW 4.

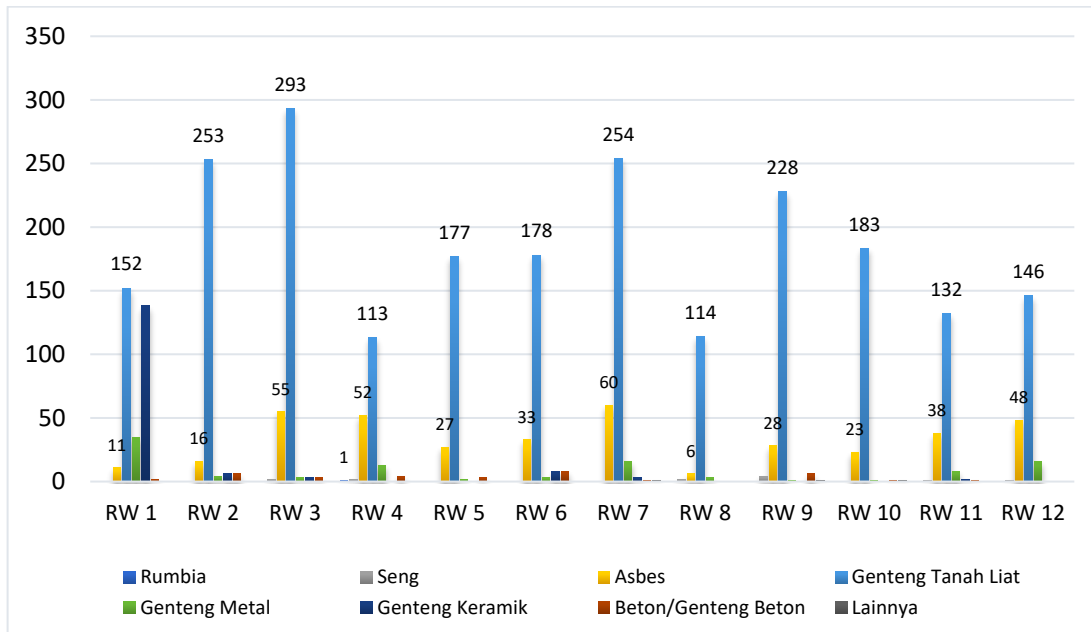
3.8. Jumlah Keluarga berdasarkan Jenis Dinding Rumah di Desa Bantarjaya



Gambar 21. Jumlah Keluarga berdasarkan Jenis Dinding Rumah di Desa Bantarjaya

Jenis dinding rumah yang mendominasi di Desa Bantarjaya adalah jenis tembok plesteran dengan jumlah 2.725 KK yang menggunakannya. Penggunaan jenis tembok plesteran paling banyak berada di RW 3 dengan jumlah 340 KK dan yang paling sedikit berada di RW 8 dengan jumlah 118 KK. Penggunaan jenis dinding rumah yang paling sedikit di Desa Bantarjaya adalah jenis bilik dengan jumlah 9 KK. Penggunaan jenis bilik paling banyak berada di RW 7 dengan jumlah 4 KK dan yang paling sedikit berada di RW 3, RW 4, RW 6, RW 9, dan RW 10 dengan jumlah masing-masing 1 KK.

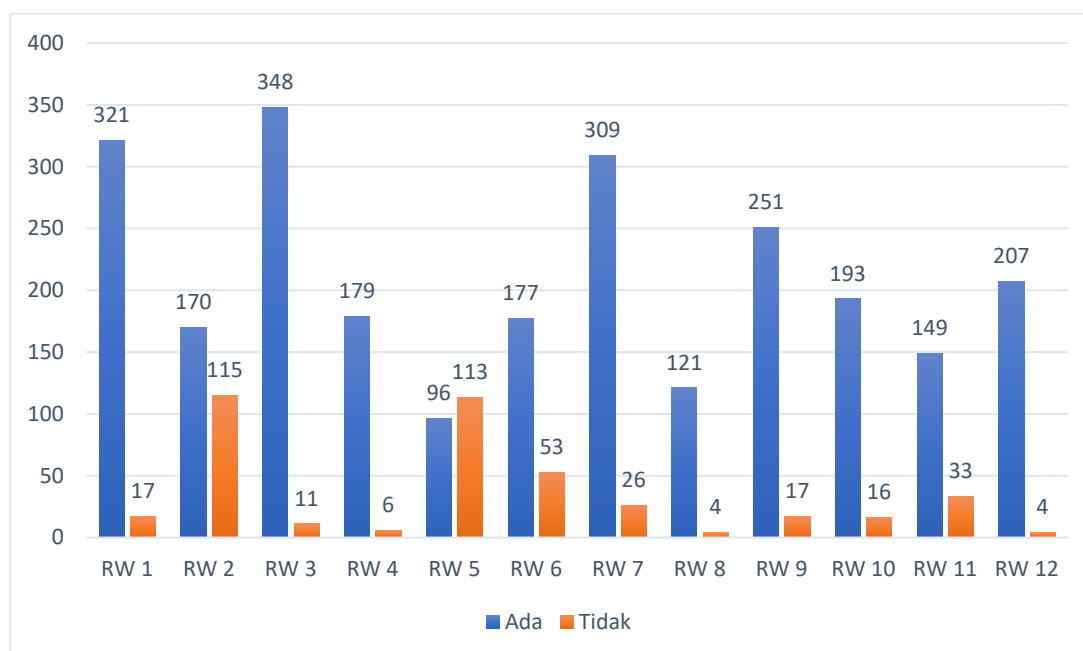
3.9. Jumlah Keluarga berdasarkan Jenis Atap Rumah di Desa Bantarjaya



Gambar 22. Jumlah Keluarga berdasarkan Jenis Atap Rumah di Desa Bantarjaya

Jenis atap rumah yang mendominasi di Desa Bantarjaya adalah jenis genteng tanah liat dengan jumlah 2.223 KK yang menggunakannya. Penggunaan jenis genteng tanah liat paling banyak berada di RW 3 dengan jumlah 293 KK dan yang paling sedikit berada di RW 4 dengan jumlah 113 KK. Selain itu, penggunaan jenis asbes juga cukup banyak dengan jumlah 397 KK yang menggunakannya. Penggunaan jenis asbes paling banyak berada di RW 7 dengan jumlah 60 KK dan yang paling sedikit berada di RW 8 dengan jumlah 6 KK. penggunaan jenis atap rumah yang paling sedikit di Desa Bantarjaya adalah jenis rumbia dengan jumlah 1 KK yang berada di RW 4.

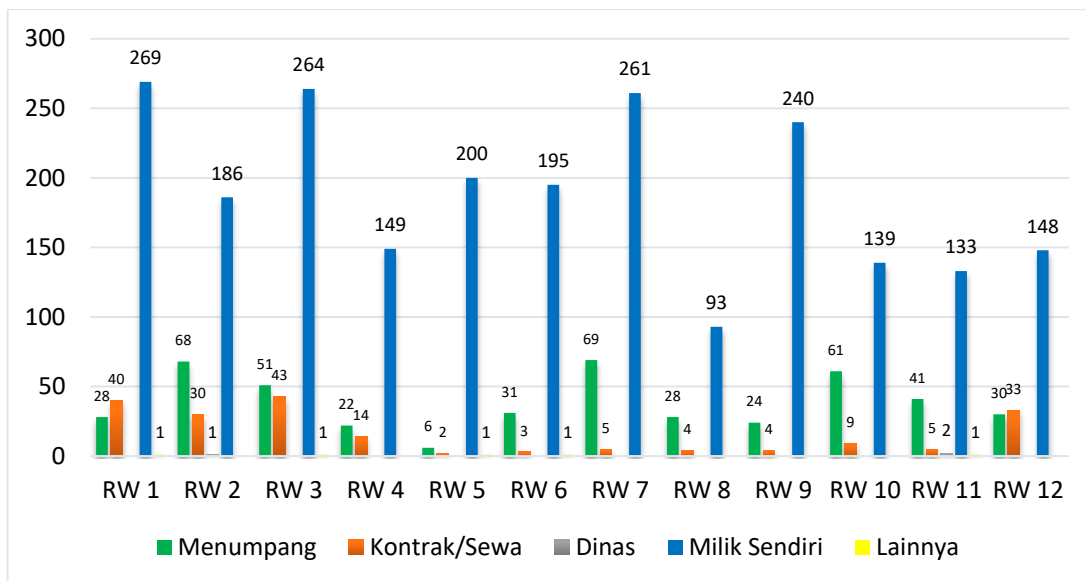
3.10. Jumlah Keluarga berdasarkan Kepemilikan Jamban di Dalam Rumah di Desa Bantarjaya



Gambar 23. Jumlah Keluarga berdasarkan Kepemilikan Jamban di Dalam Rumah di Desa Bantarjaya

Kepemilikan Jamban di Desa Bantarjaya didominasi oleh keluarga yang memiliki jamban di dalam rumah dengan jumlah 2.521 KK. Jumlah KK yg telah memiliki jamban di dalam rumah terbanyak berada di RW 3 dengan jumlah 348 KK dan yang paling sedikit berada di RW 5 dengan jumlah 96 KK. Sementara untuk KK yang tidak memiliki jamban di Desa Bantarjaya berjumlah 415 KK. Jumlah KK terbanyak yang tidak memiliki jamban berada di RW 2 dengan jumlah 115 KK dan yang paling sedikit berada di RW 8 dan RW 12 dengan jumlah 4 KK.

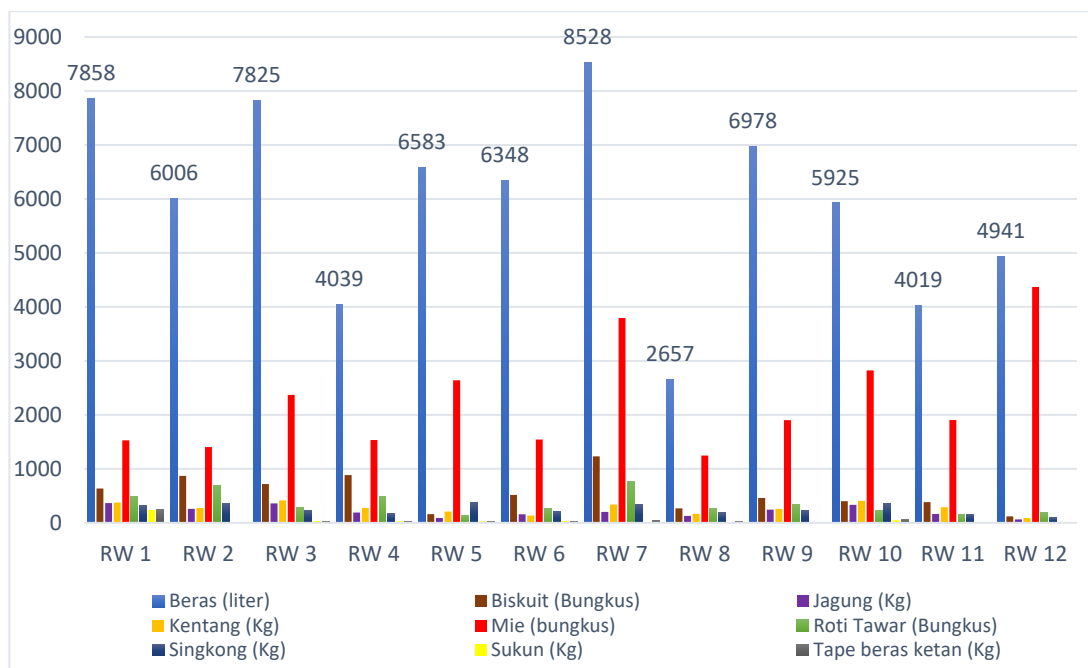
3.11. Jumlah Keluarga berdasarkan Status Kepemilikan Rumah di Desa Bantarjaya



Gambar 24. Jumlah Keluarga berdasarkan Status Kepemilikan Rumah di Desa Bantarjaya

Status kepemilikan rumah penduduk Desa Bantarjaya didominasi oleh KK yang memiliki rumah sendiri dengan jumlah 2.277 KK. Jumlah KK yang berstatus memiliki rumah sendiri paling banyak berada di RW 1 dengan jumlah 269 KK, dan yang paling sedikit berada di RW 8 dengan jumlah 93 KK. selain itu, penduduk yang memiliki status menumpang di Desa Bantarjaya juga cukup banyak dengan jumlah 459 KK. penduduk yang berstatus menumpang paling banyak berada di RW 7 dengan jumlah 69 KK dan yang paling sedikit berada di RW 5 dengan jumlah 6 KK. Penduduk yang memiliki status kepemilikan rumah dinas adalah yang paling sedikit di desa bantarjaya dengan jumlah 3 KK pada RW 2 (1 KK) dan RW 11 (2 KK).

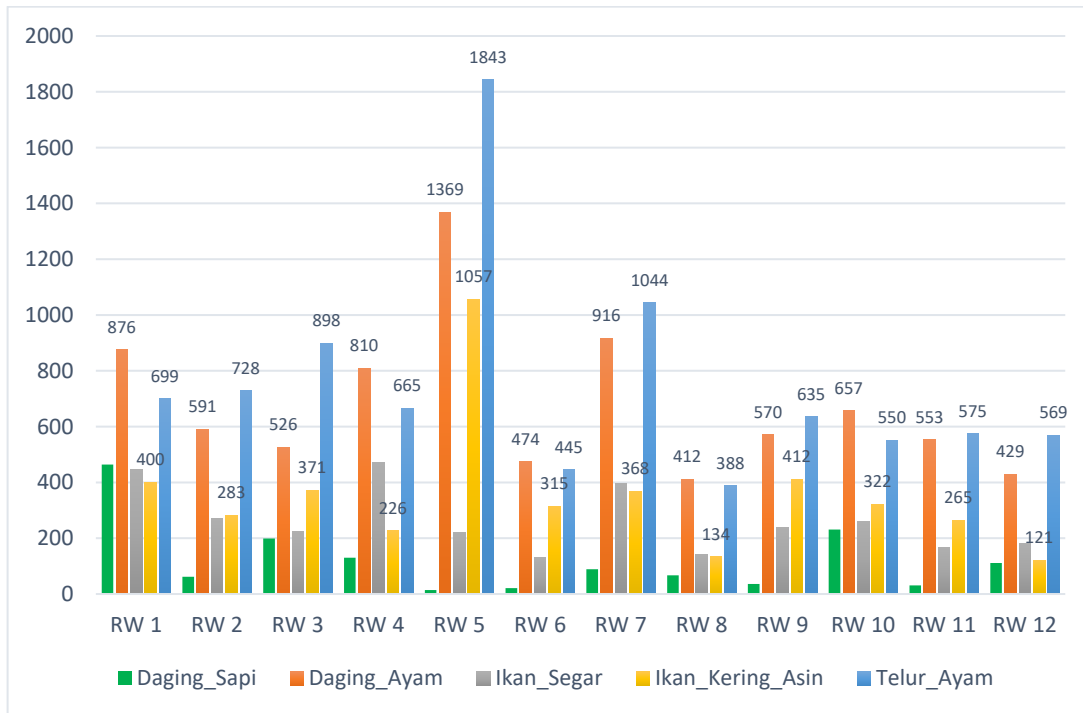
3.12. Jumlah Konsumsi Karbohidrat Per Bulan di Desa Bantarjaya



Gambar 25. Jumlah Konsumsi Karbohidrat per Bulan di Desa Bantarjaya

Konsumsi karbohidrat perbulan di Desa Bantarjaya didominasi oleh komoditas beras dengan jumlah 71.707 liter. Konsumsi beras paling tinggi berada di RW 7 dengan jumlah 8.528 liter, dan yang paling rendah berada di RW 8 dengan jumlah 2.657 liter. Selain beras, komoditas mie dan biskuit perbulan juga cukup banyak di Desa Bantarjaya. Tercatat Komoditas mie yang dikonsumsi oleh penduduk Desa Bantarjaya sebanyak 27.059 bungkus, sementara biskuit sebanyak 6.659 bungkus. Konsumsi mie paling banyak berada di RW 12 yaitu sebanyak 4.968 bungkus dan yang paling sedikit berada di RW 8 yaitu sebanyak 1.248 bungkus. Selanjutnya konsumsi biskuit paling banyak berada di RW 7 dengan jumlah 1.233 bungkus dan yang paling sedikit berada di RW 12 dengan jumlah 121 bungkus.

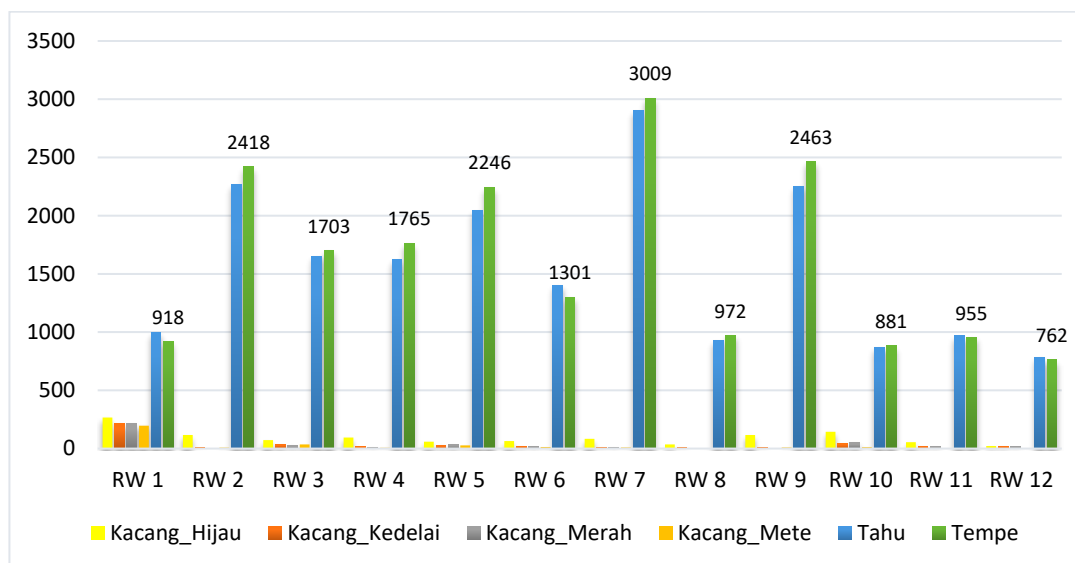
3.13. Jumlah Konsumsi Lauk Hewani Per Bulan di Desa Bantarjaya



Gambar 26. Jumlah Konsumsi Lauk Hewani per Bulan di Desa Bantarjaya

Konsumsi lauk hewani perbulan di Desa Bantarjaya didominasi oleh komoditas telur ayam dengan jumlah 9.039 kg. Konsumsi telur ayam paling tinggi berada di RW 5 dengan jumlah 1.843 kg dan yang paling rendah berada di RW 8 dengan jumlah 388 kg. Selain telur ayam, komoditas daging ayam dan ikan kering perbulan di Desa Bantarjaya juga cukup banyak. Tercatat komoditas daging ayam yang dikonsumsi oleh penduduk Desa Bantarjaya sebesar 8.183 kg, sementara ikan kering sebesar 4.274 kg. Konsumsi daging ayam paling banyak berada di RW 5 yaitu sebanyak 1.369 kg dan yang paling sedikit berada di RW 8 yaitu sebanyak 412 kg, selanjutnya konsumsi ikan kering paling banyak berada di RW 5 dengan jumlah 1.057 kg dan yang paling sedikit berada di RW 12 dengan jumlah 121 kg.

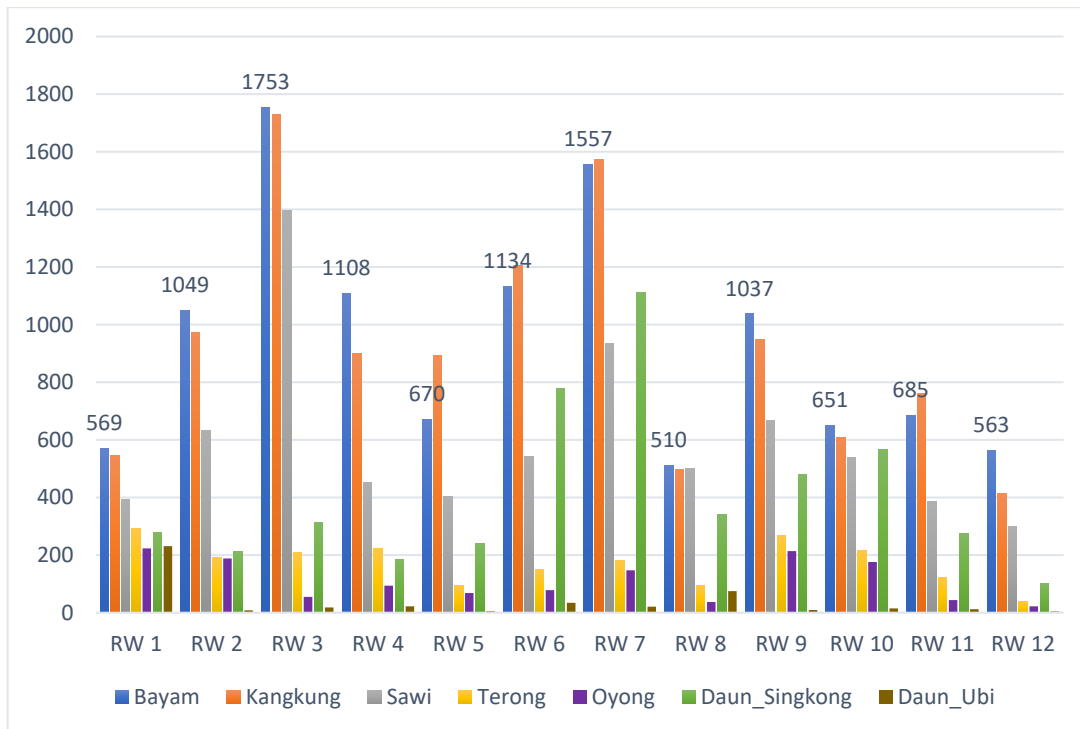
3.14. Jumlah Konsumsi Lauk Nabati Per Bulan di Desa Bantarjaya



Gambar 27. Jumlah Konsumsi Lauk Nabati per Bulan di Desa Bantarjaya

Konsumsi Lauk Nabati perbulan di Desa Bantarjaya didominasi oleh komoditas Tempe dengan jumlah 19.393 bungkus. Konsumsi tempe paling tinggi berada di RW 7 dengan jumlah 3.009 bungkus dan yang paling rendah berada di RW 12 dengan jumlah 762 bungkus. Selain tempe, komoditas tahu dan kacang hijau perbulan di Desa Bantarjaya juga cukup banyak. Tercatat Komoditas tahu yang dikonsumsi oleh penduduk Desa Bantarjaya sebanyak 18.681 bungkus, sementara kacang hijau sebanyak 1.131 kg. Konsumsi tahu paling banyak berada di RW 7 yaitu sebanyak 2.903 bungkus dan yang paling sedikit berada di RW 12 yaitu sebanyak 784 bungkus. selanjutnya konsumsi kacang hijau paling banyak berada di RW 1 dengan jumlah 266 kg dan yang paling sedikit berada di RW 12 dengan jumlah 22 kg.

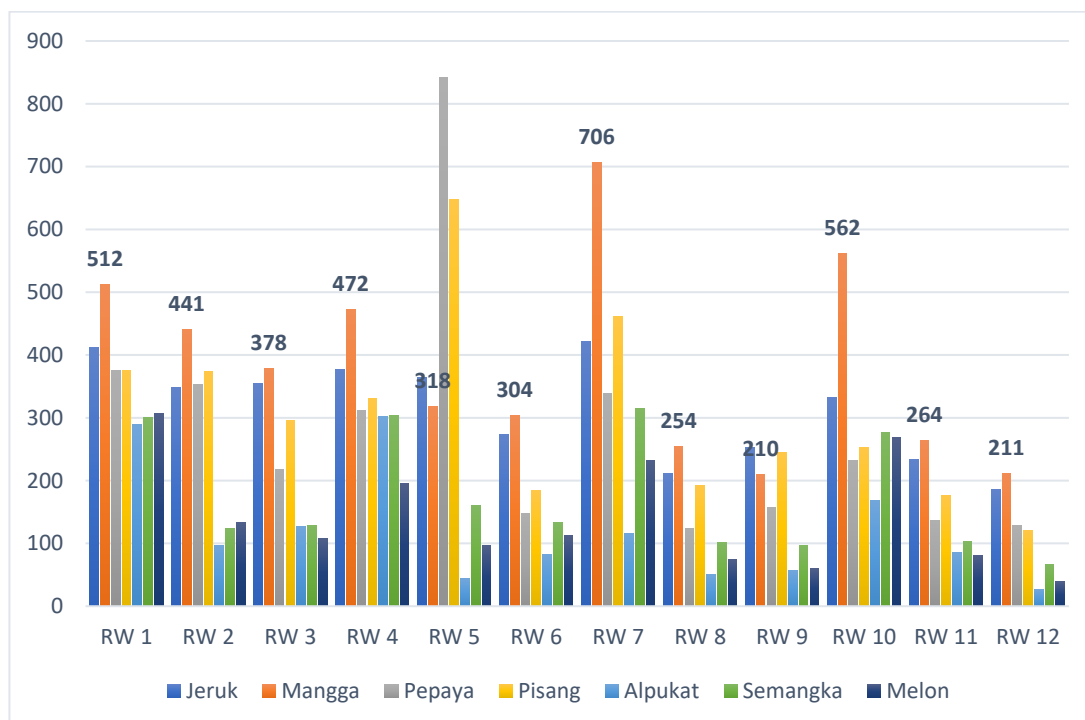
3.15. Jumlah Konsumsi Sayuran Per Bulan di Desa Bantarjaya



Gambar 28. Jumlah Konsumsi Sayuran per Bulan di Desa Bantarjaya

Konsumsi sayuran perbulan di Desa Bantarjaya didominasi oleh komoditas bayam dengan jumlah 11.286 ikat. Konsumsi bayam paling tinggi berada di RW 3 dengan jumlah 1.753 ikat dan yang paling rendah berada di RW 8 dengan jumlah 510 ikat. Selain bayam, komoditas kangkung dan sawi juga mendominasi konsumsi sayuran perbulan di Desa Bantarjaya. Tercatat Komoditas kangkung yang dikonsumsi oleh penduduk Desa Bantarjaya sebanyak 11.050 ikat, sementara sawi sebanyak 7.148 ikat. Konsumsi kangkung paling banyak berada di RW 3 yaitu sebanyak 1.729 ikat dan yang paling sedikit berada di RW 12 yaitu sebanyak 412 ikat. Selanjutnya konsumsi sawi paling banyak berada di RW 3 dengan jumlah 1.396 ikat dan yang paling sedikit berada di RW 12 dengan jumlah 299 ikat.

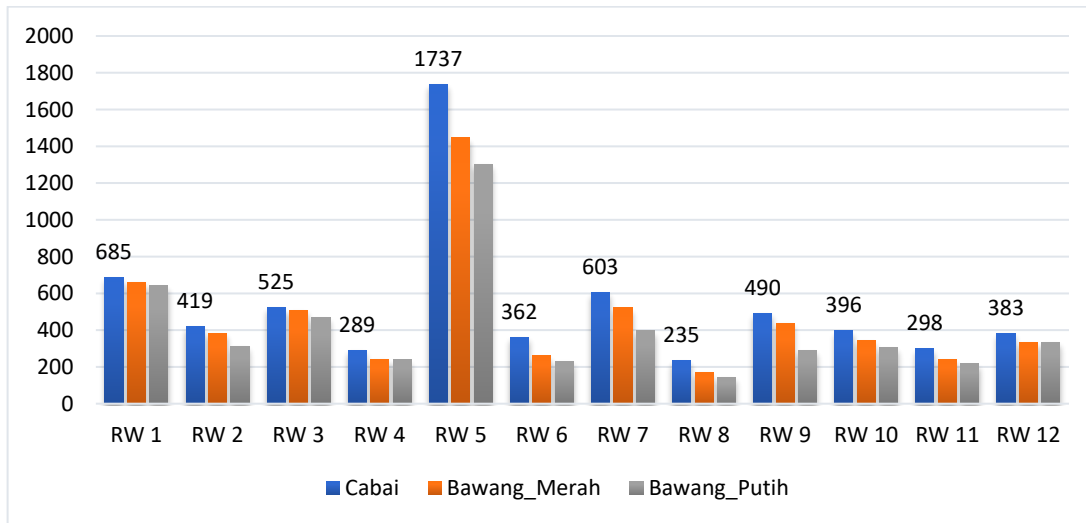
3.16. Jumlah Konsumsi Buah-buahan Per Bulan di Desa Bantarjaya



Gambar 29. Jumlah Konsumsi Buah-buahan per Bulan di Desa Bantarjaya

Konsumsi buah-buahan perbulan di Desa Bantarjaya didominasi oleh buah mangga dengan jumlah 4.632 kg. Konsumsi mangga paling tinggi berada di RW 7 dengan jumlah 706 kg dan yang paling rendah berada di RW 9 dengan jumlah 210 kg. Selain mangga, buah jeruk dan pisang juga cukup banyak dikonsumsi perbulan di Desa Bantarjaya. Tercatat Komoditas jeruk yang dikonsumsi oleh penduduk Desa Bantarjaya sebanyak 3766 kg, sementara pisang sebanyak 3653 kg. Konsumsi jeruk paling banyak berada di RW 7 yaitu sebanyak 421 kg dan yang paling sedikit berada di RW 12 yaitu sebanyak 186 kg. selanjutnya konsumsi pisang paling banyak berada di RW 5 dengan jumlah 647 kg dan yang paling sedikit berada di RW 12 dengan jumlah 121 kg. kemudian untuk konsumsi jenis buah lain yaitu papaya berjumlah 3361 kg, semangka berjumlah 2108 kg, melon berjumlah 1708 kg, dan alpukat berjumlah 1448 kg.

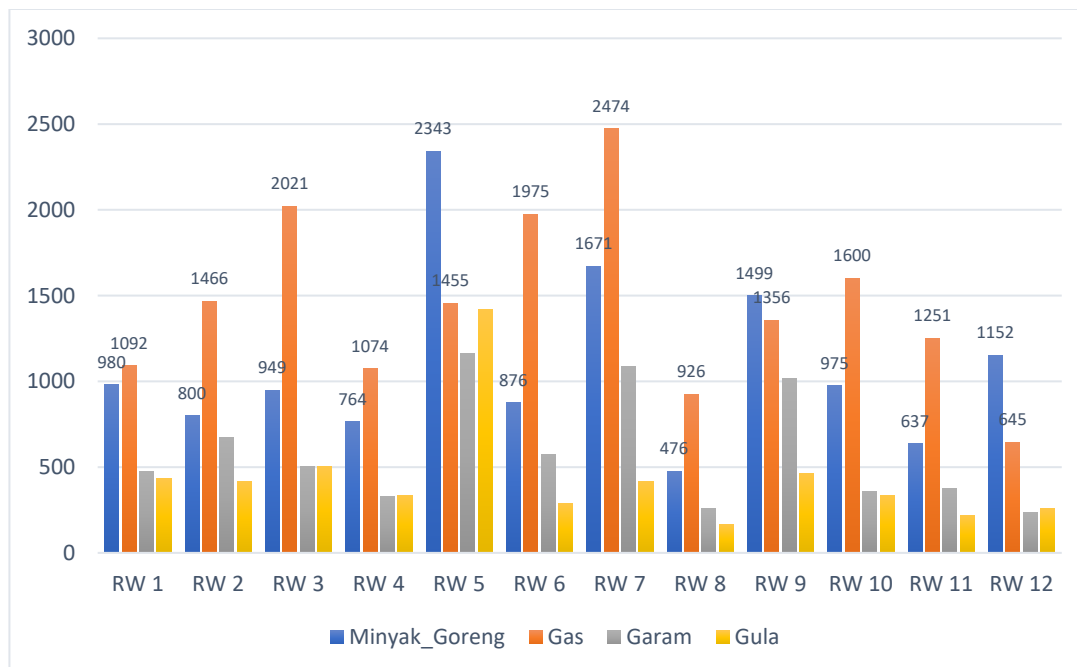
3.17. Jumlah Konsumsi Bumbu Per Bulan di Desa Bantarjaya



Gambar 30. Jumlah Konsumsi Bumbu per Bulan di Desa Bantarjaya

Konsumsi bumbu-bumbuan perbulan di Desa Bantarjaya didominasi oleh jenis cabai sebanyak 6.422 kg. Konsumsi cabai paling tinggi berada di RW 5 dengan jumlah 1.737 kg dan yang paling rendah berada di RW 11 dengan jumlah 298 kg. Selain cabai, bawang merah juga cukup banyak dikonsumsi di Desa Bantarjaya. Tercatat jenis bawang merah yang dikonsumsi oleh penduduk Desa Bantarjaya sebanyak 5.549 kg. Konsumsi bawang merah paling banyak berada di RW 5 yaitu 1.446 kg dan yang paling sedikit berada di RW 8 yaitu 171 kg. Sedangkan untuk total konsumsi bawang putih di Desa Bantarjaya adalah sebanyak 4.873 kg.

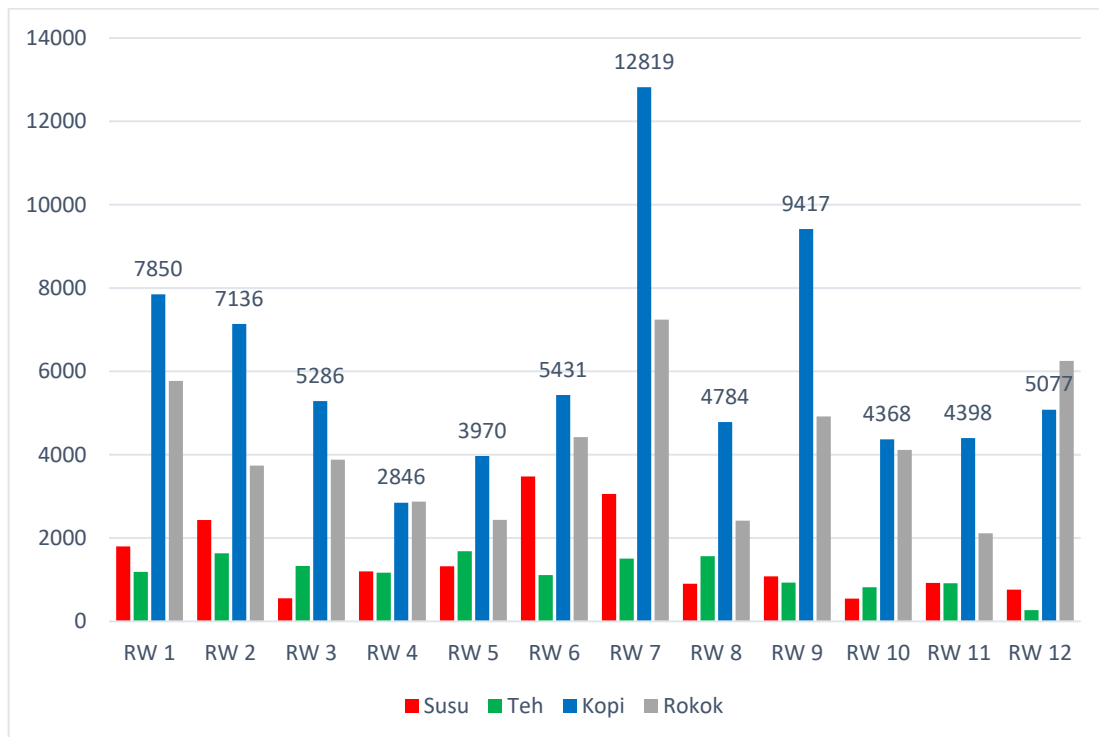
3.18. Jumlah Konsumsi Bahan Masak Per Bulan Di Desa Bantarjaya



Gambar 31. Jumlah Konsumsi Bahan Masak per Bulan di Desa Bantarjaya

Konsumsi bahan masak perbulan di Desa Bantarjaya didominasi oleh bahan masak berupa gas dengan jumlah 17.335 kg/bulan. Pengguna gas paling banyak berada di RW 7 dengan jumlah 2.474 kg/bulan dan yang paling sedikit berada di RW 12 dengan jumlah 645 kg/bulan. Selain gas, minyak goreng dan garam juga cukup banyak dikonsumsi sebagai bahan masak di Desa Bantarjaya. Tercatat Komoditas minyak goreng yang dikonsumsi oleh penduduk Desa Bantarjaya sebanyak 13.122 kg/bulan, sementara garam sebanyak 7.057 kg/bulan. Konsumsi minyak goreng paling banyak berada di RW 5 yaitu sebanyak 2.343 kg/bulan dan yang paling sedikit berada di RW 8 yaitu sebanyak 476 kg/bulan. selanjutnya konsumsi garam paling banyak berada di RW 5 dengan jumlah 1.164 kg/bulan dan yang paling sedikit berada di RW 12 dengan jumlah 237 kg/bulan. adapun untuk konsumsi bahan masak gula berjumlah 5.251 kg/bulan.

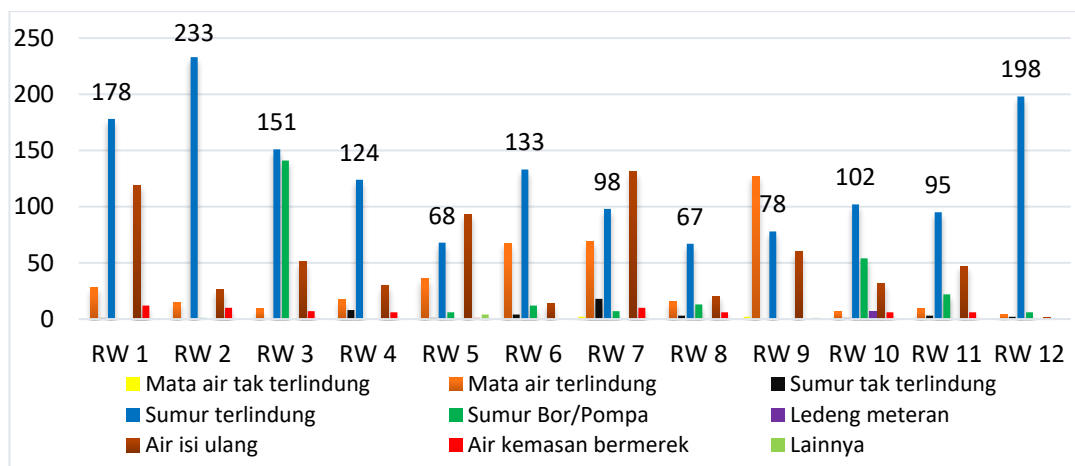
3.19. Jumlah Konsumsi Bahan Pelengkap Per Bulan di Desa Bantarjaya



Gambar 32. Jumlah Konsumsi Bahan Pelengkap per Bulan di Desa Bantarjaya

Konsumsi bahan pelengkap perbulan di Desa Bantarjaya didominasi oleh kopi dengan jumlah 73.382 bungkus/bulan. Konsumsi kopi paling tinggi berada di RW 7 dengan jumlah 12.819 bungkus/bulan dan yang paling rendah berada di RW 4 dengan jumlah 2.846 bungkus/bulan. Selain kopi, rokok dan susu juga cukup banyak dikonsumsi bahan pelengkap perbulan di Desa Bantarjaya. Tercatat rokok yang dikonsumsi oleh penduduk Desa Bantarjaya sebanyak 50.175 bungkus/bulan, sementara susu sebanyak 18.053 bungkus/bulan. Konsumsi rokok paling banyak berada di RW 7 yaitu sebanyak 7.241 bungkus/bulan dan yang paling sedikit berada di RW 11 yaitu sebanyak 2.114 bungkus/bulan. Konsumsi susu paling banyak berada di RW 6 dengan jumlah 3.478 bungkus/bulan dan yang paling sedikit berada di RW 10 dengan jumlah 545 bungkus/bulan. Total konsumsi teh di Desa Bantarjaya adalah sebanyak 14.110 bungkus/bulan.

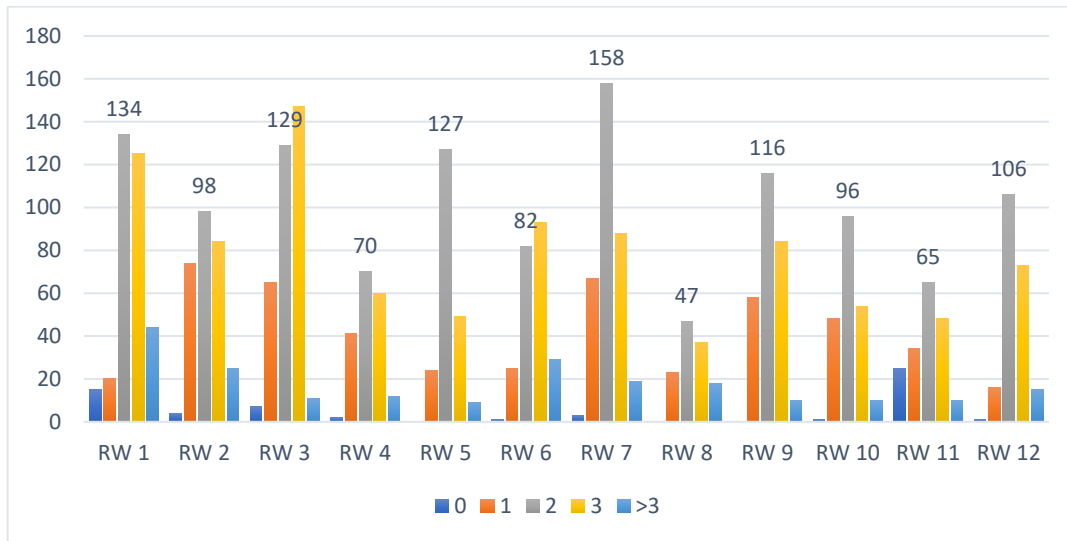
3.20. Jumlah Keluarga berdasarkan Sumber Air Minum di Desa Bantarjaya



Gambar 33. Jumlah Keluarga berdasarkan Sumber Air Minum di Desa Bantarjaya

Sumber air minum yang digunakan penduduk di Desa Bantarjaya didominasi oleh sumur terlindung dengan jumlah pengguna 1.525 KK. Pengguna sumur terlindung paling tinggi berada di RW 2 dengan jumlah 233 KK dan yang paling rendah berada di RW 8 dengan jumlah 67 KK. Selain sumur terlindung, air isi ulang dan mata air terlindung juga cukup banyak digunakan sebagai sumber air minum di Desa Bantarjaya. Tercatat Komoditas air isi ulang yang digunakan oleh penduduk Desa Bantarjaya sebanyak 624 KK, sementara mata air terlindung sebanyak 404 KK. Pengguna air isi ulang paling banyak berada di RW 7 yaitu sebanyak 131 KK dan yang paling sedikit berada di RW 12 yaitu sebanyak 1 KK. Pengguna mata air terlindung paling banyak berada di RW 9 dengan jumlah 127 KK dan yang paling sedikit berada di RW 12 dengan jumlah 4 KK. Adapun untuk pengguna sumber air lain yaitu sumur bor/pompa berjumlah 262 KK, air kemasan bermerek berjumlah 64 KK, sumur tak terlindung berjumlah 41 KK, ledeng meteran berjumlah 7 KK, lainnya berjumlah 5 KK, dan mata air tak terlindung berjumlah 4 KK.

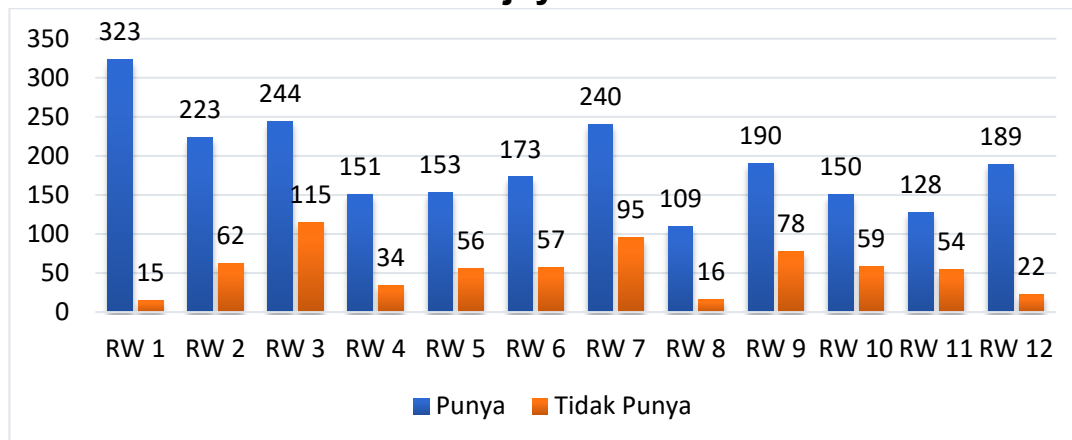
3.21. Jumlah Keluarga berdasarkan Jumlah Kamar Tidur di Desa Bantarjaya



Gambar 34. Jumlah Keluarga berdasarkan Jumlah Kamar Tidur di Desa Bantarjaya

Jumlah kamar tidur di setiap rumah penduduk di Desa Bantarjaya didominasi oleh keluarga yang memiliki 2 kamar tidur sebanyak 1.228 KK. Penduduk yang memiliki 2 kamar tidur paling banyak berada di RW 7 dengan jumlah 158 KK dan yang paling rendah berada di RW 8 dengan jumlah 47 KK. Selain penduduk yang memiliki jumlah kamar tidur 2, keluarga yang memiliki 3 kamar tidur dan 1 kamar tidur juga cukup banyak di Desa Bantarjaya. Tercatat keluarga yang memiliki 3 kamar tidur di Desa Bantarjaya sebanyak 942 KK, sementara keluarga yang memiliki 1 kamar tidur sebanyak 495 KK. Keluarga yang memiliki 3 kamar tidur paling banyak berada di RW 3 yaitu sebanyak 147 KK dan yang paling sedikit berada di RW 8 yaitu sebanyak 37 KK. Selanjutnya keluarga yang memiliki 1 kamar tidur paling banyak berada di RW 2 dengan jumlah 74 KK dan yang paling sedikit berada di RW 12 dengan jumlah 16 KK. Adapun untuk keluarga yang memiliki >3 kamar tidur ada sebanyak 212 KK dan yang tidak memiliki kamar tidur ada sebanyak 59 KK.

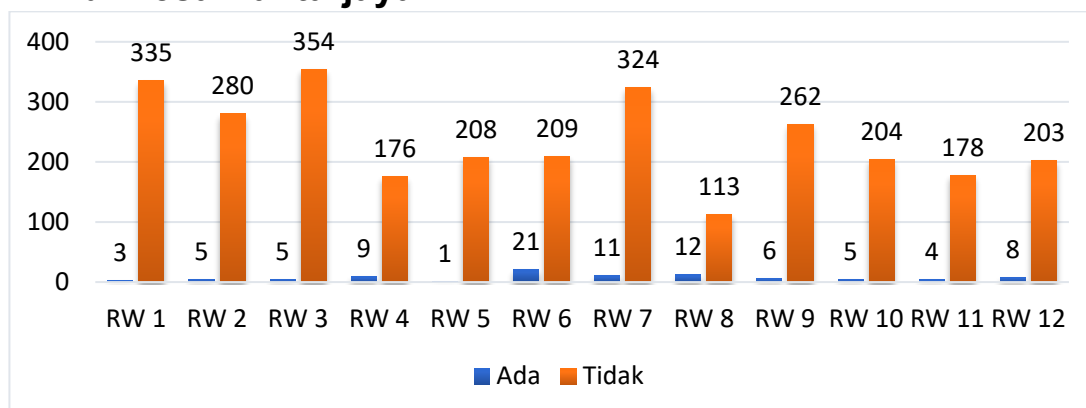
3.22. Jumlah Keluarga berdasarkan Kepemilikan Kulkas di Rumah di Desa Bantarjaya



Gambar 35. Jumlah Keluarga berdasarkan Kepemilikan Kulkas di Rumah

Keluarga di Desa Bantarjaya didominasi oleh keluarga yang memiliki kulkas dengan jumlah 2.273 KK. Keluarga yang memiliki kulkas, paling banyak berada di RW 1 dengan jumlah 323 KK dan yang paling sedikit berada di RW 8 dengan jumlah 109 KK. Adapun untuk total KK yang tidak memiliki kulkas adalah sebanyak 663 KK.

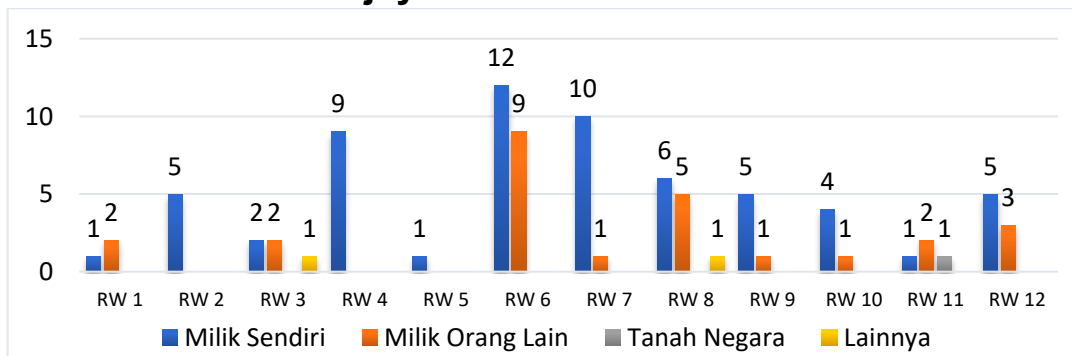
3.23. Jumlah Keluarga berdasarkan Akses Lahan Pertanian di Desa Bantarjaya



Gambar 36. Jumlah Keluarga berdasarkan Akses Lahan Pertanian di Desa Bantarjaya

Jumlah KK di Desa Bantarjaya didominasi oleh yang tidak memiliki akses ke lahan pertanian sebanyak 2.846 KK. Keluarga yang tidak memiliki akses ke lahan pertanian, paling banyak berada di RW 3 dengan jumlah 354 KK dan yang paling sedikit berada di RW 8 dengan jumlah 113 KK. Adapun untuk keluarga yang memiliki akses ke lahan pertanian sebanyak 90 KK dengan RW yang memiliki akses ke lahan pertanian paling banyak adalah RW 6 dengan jumlah 26 KK dan yang paling sedikit adalah RW 1 dengan jumlah 3 KK.

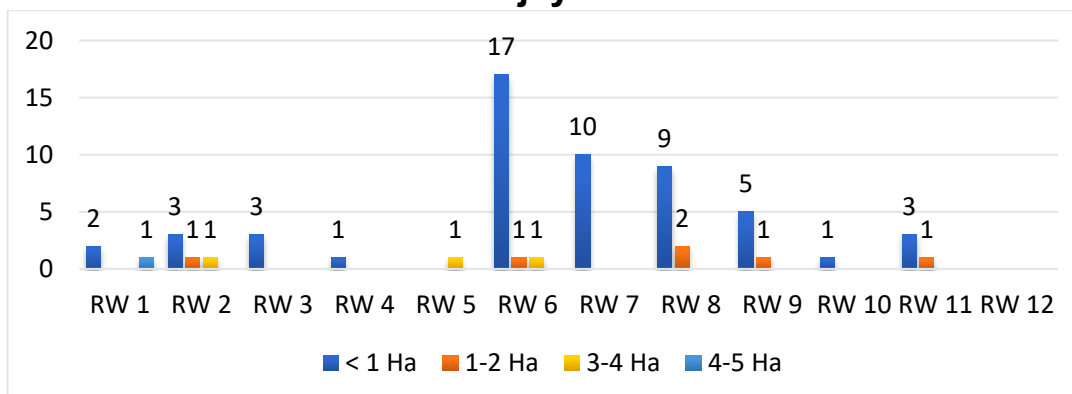
3.24. Jumlah Keluarga berdasarkan Status Lahan Pertanian di Desa Bantarjaya



Gambar 37. Jumlah Keluarga berdasarkan Status Lahan Pertanian di Desa Bantarjaya

Desa Bantarjaya didominasi oleh keluarga dengan status lahan pertanian milik sendiri sebanyak 61 KK. Keluarga dengan status lahan pertanian milik sendiri paling banyak berada di RW 6 dengan jumlah 12 KK dan yang paling sedikit berada di RW 1, RW 5, dan RW 11 masing-masing dengan jumlah 1 KK. Adapun untuk total keluarga dengan status lahan pertanian milik orang lain sebanyak 26 KK, status lahan milik negara sebanyak 1 KK, dan status lainnya sebanyak 2 KK.

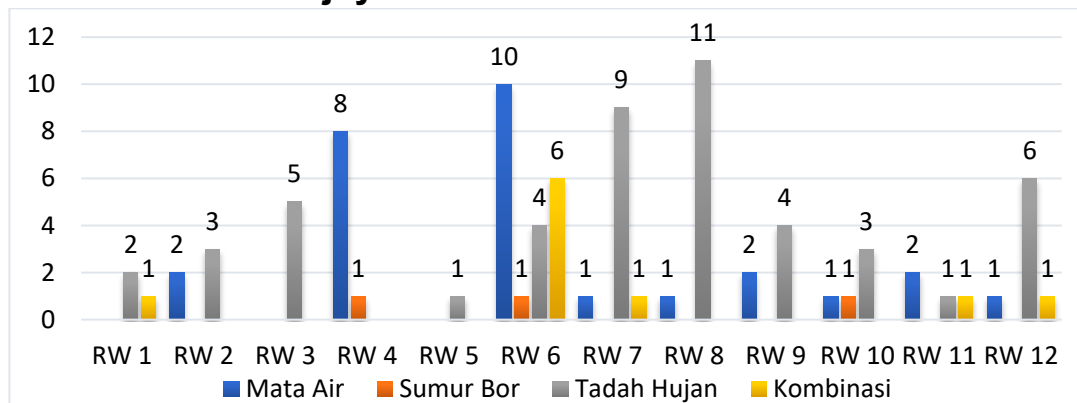
3.25. Jumlah Keluarga berdasarkan Luas Lahan yang Dikelola di Desa Bantarjaya



Gambar 38. Jumlah Keluarga berdasarkan Luas Lahan yang Dikelola di Desa Bantarjaya

Desa Bantarjaya didominasi oleh keluarga dengan luas lahan yang dikelola seluas <1 Ha sebanyak 54 KK. Keluarga dengan luas lahan yang dikelola seluas <1 Ha paling banyak berada di RW 6 dengan jumlah 17 KK dan yang paling sedikit berada di RW 4 dan RW 10 masing-masing berjumlah 1 KK. Adapun keluarga dengan luas lahan yang dikelola seluas 1-2 Ha adalah sebanyak 6 KK. Keluarga dengan luas lahan yang dikelola seluas 3-4 Ha sebanyak 3 KK, dan keluarga dengan luas lahan yang dikelola seluas 4-5 Ha sebanyak 1 KK.

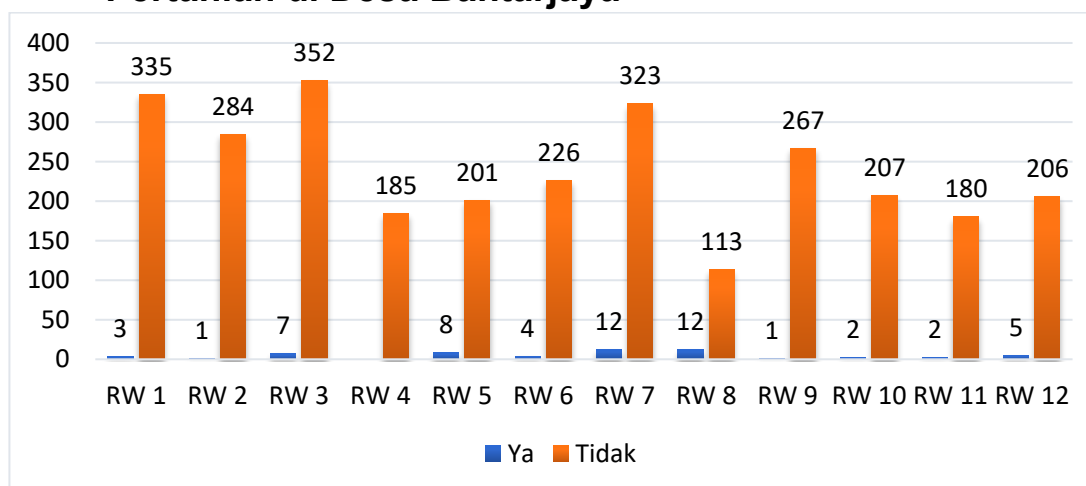
3.26. Jumlah Keluarga berdasarkan Sumber Air Irigasi di Desa Bantarjaya



Gambar 39. Jumlah Keluarga berdasarkan Sumber Air Irigasi di Desa Bantarjaya

Sumber air irigasi yang digunakan keluarga di Desa Bantarjaya didominasi oleh sumber air dari tadah hujan dengan jumlah pengguna 49 KK. Pengguna air tadah hujan paling tinggi berada di RW 8 dengan jumlah 11 KK dan yang paling rendah berada di RW 5 dan RW 11 masing-masing berjumlah 1 KK. Selain tadah hujan, sumber air irigasi dari mata air juga cukup banyak di Desa Bantarjaya. Tercatat penduduk Desa Bantarjaya yang menggunakan air irigasi dari mata air sebanyak 28 KK. Pengguna mata air paling banyak berada di RW 6 yaitu sebanyak 10 KK dan yang paling sedikit berada di RW 7, RW 8, RW 10, dan RW 12 masing-masing berjumlah 1 KK. Adapun untuk pengguna sumber air irigasi lain yaitu kombinasi berjumlah 10 KK dan sumur bor/pompa berjumlah 3 KK.

3.27. Jumlah Keluarga berdasarkan Pekarangan untuk Pertanian di Desa Bantarjaya

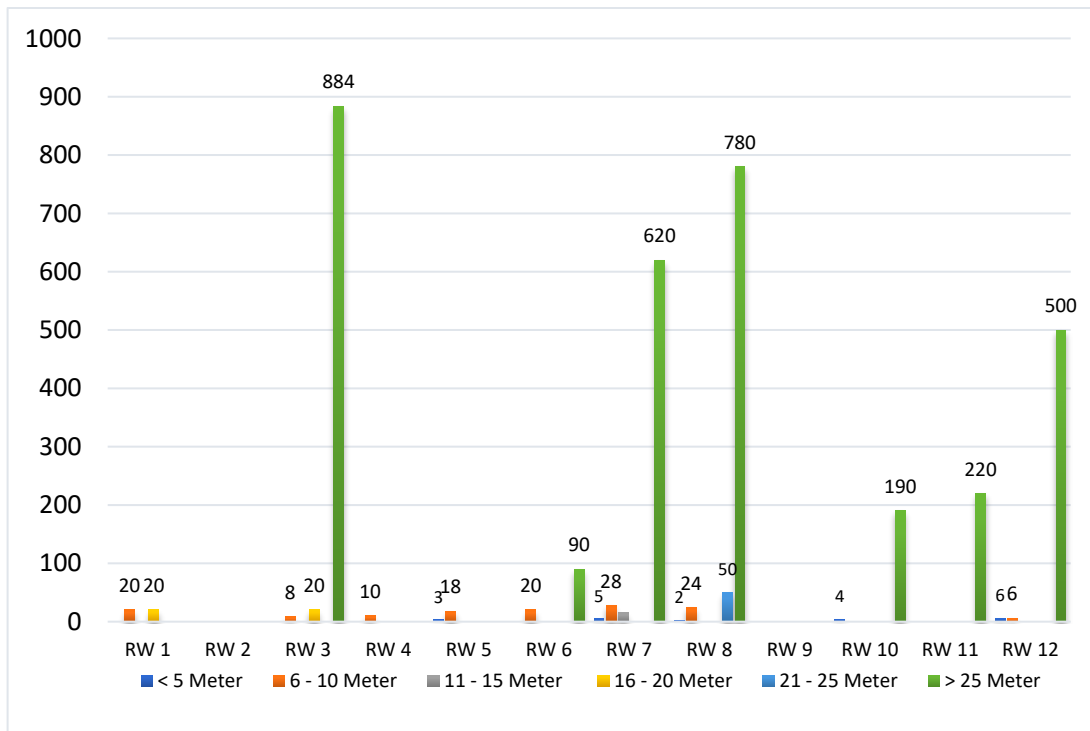


Gambar 40. Jumlah Keluarga berdasarkan Pekarangan untuk Pertanian di Desa Bantarjaya

Desa Bantarjaya didominasi oleh keluarga yang tidak memanfaatkan pekarangan untuk pertanian dengan jumlah 2.879 KK. Keluarga yang tidak memanfaatkan pekarangan untuk pertanian paling banyak berada di RW 3 dengan jumlah 352 KK dan yang paling sedikit berada di RW 8 dengan jumlah 113 KK.

Adapun keluarga yang memanfaatkan pekarangan untuk pertanian ada sebanyak 57 KK, dengan RW 7 dan RW 8 sejumlah 12 KK dan yang paling sedikit adalah RW 2 dan RW 9 dengan jumlah 1 KK.

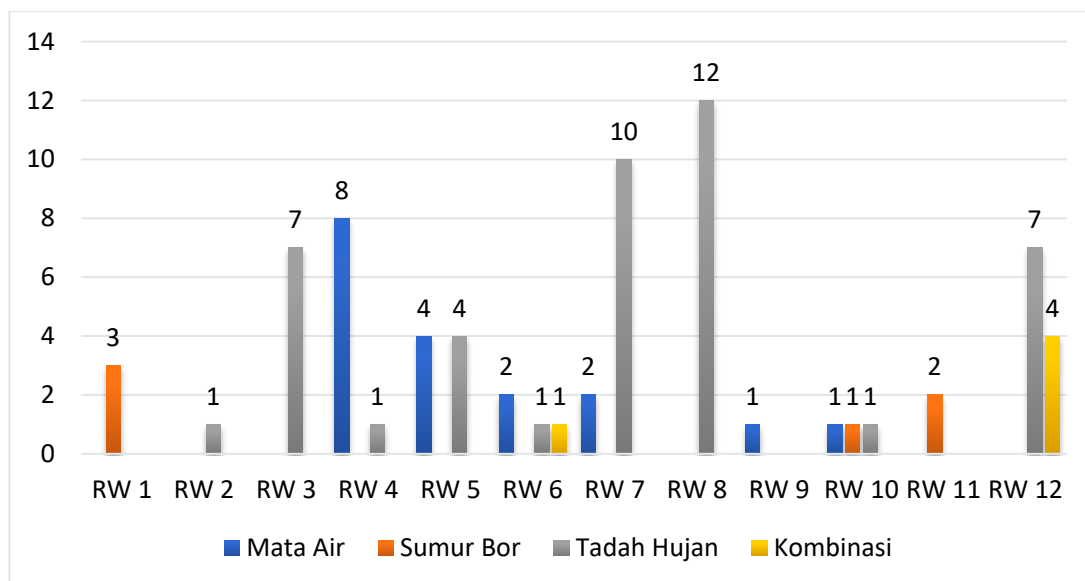
3.28. Jumlah Keluarga berdasarkan Luas Pekarangan di Desa Bantarjaya



Gambar 41. Jumlah Keluarga berdasarkan Luas Pekarangan di Desa Bantarjaya

Desa Bantarjaya didominasi oleh keluarga yang memiliki luas pekarangan >25 m² sebanyak 23 KK. Keluarga yang memiliki luas lahan pekarangan >25 m² paling banyak berada di RW 8 dengan jumlah 6 KK dan yang paling sedikit berada di RW 12 dengan jumlah 1 KK. Keluarga yang memiliki luas pekarangan 6–10 m² juga cukup banyak dengan jumlah 16 KK. RW 7 merupakan RW dengan jumlah keluarga paling banyak yang memiliki luas pekarangan 6–10 m² sebanyak 4 KK, dan yang paling sedikit adalah RW 3, RW 4, dan RW 12 masing-masing sebanyak 1 KK. Adapun total keluarga yang memiliki pekarangan dengan luas <5 m² adalah sebanyak 7 KK, total keluarga yang memiliki pekarangan dengan luas 16–20 m² dan 21–25 m² masing-masing sebanyak 2 KK, dan total keluarga yang memiliki pekarangan dengan luas 11–15 m² sebanyak 1 KK.

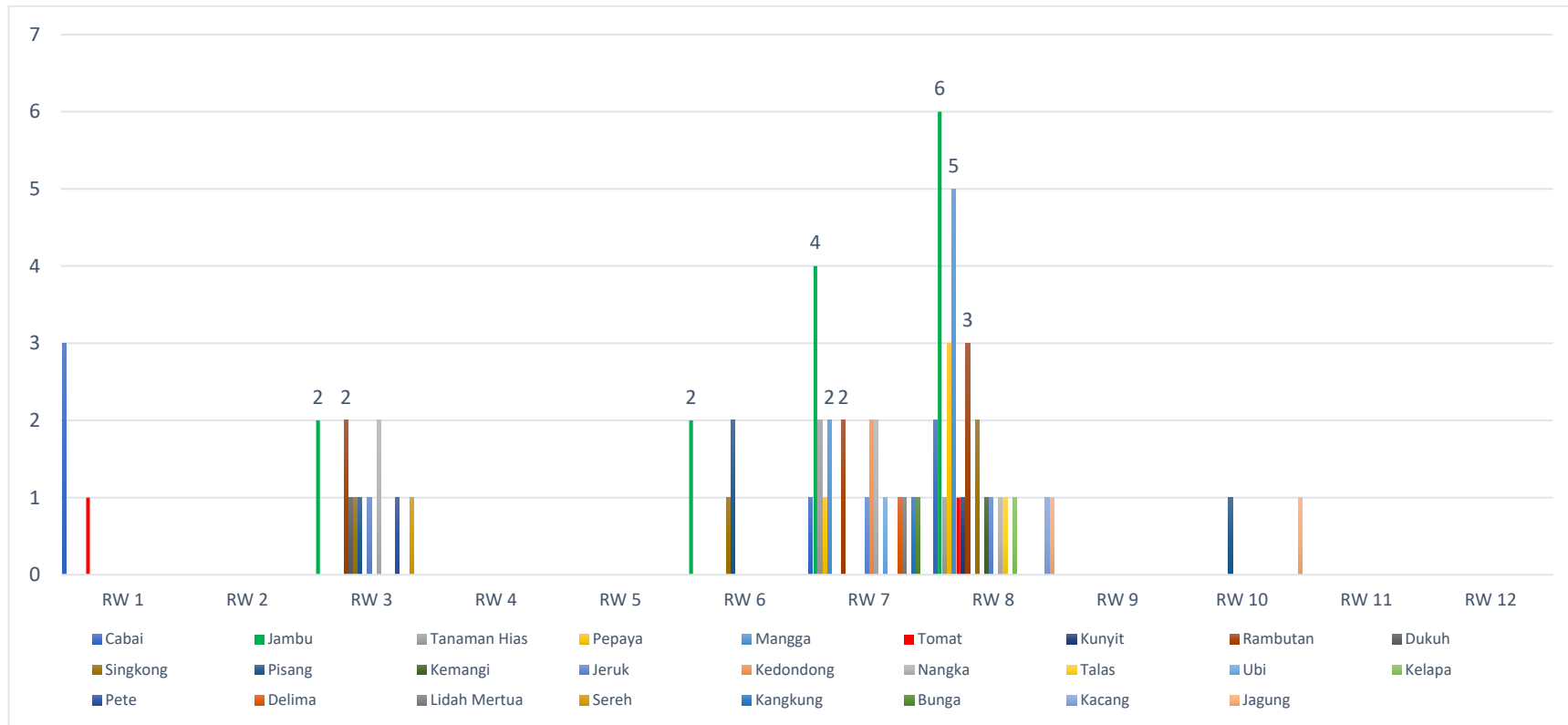
3.29. Jumlah Keluarga berdasarkan Sumber Air Pekarangan di Desa Bantarjaya



Gambar 42. Jumlah Keluarga berdasarkan Sumber Air Pekarangan di Desa Bantarjaya

Sumber air pekarangan yang digunakan penduduk di Desa Bantarjaya didominasi oleh sumber air dari tadah hujan dengan jumlah pengguna 44 KK. Pengguna air tadah hujan paling banyak berada di RW 8 dengan jumlah 12 KK dan yang paling sedikit berada di RW 2, RW 4, RW 6 dan RW 11 masing-masing berjumlah 1 KK. Selain tadah hujan, sumber air pekarangan dari mata air juga digunakan di Desa Bantarjaya. Tercatat keluarga di Desa Bantarjaya yang menggunakan sumber air pekarangan dari mata air adalah sebanyak 18 KK, Pengguna mata air paling banyak berada di RW 4 yaitu sebanyak 8 KK dan yang paling sedikit berada di RW 9 dan RW 10 masing-masing berjumlah 1 KK. Adapun untuk pengguna sumber air pekarangan lain yaitu kombinasi berjumlah 5 KK dan sumur bor/pompa berjumlah 6 KK.

3.30. Riwayat Komoditi Pekarangan di Desa Bantarjaya



Gambar 43. Riwayat Komoditi Pekarangan di Desa Bantarjaya

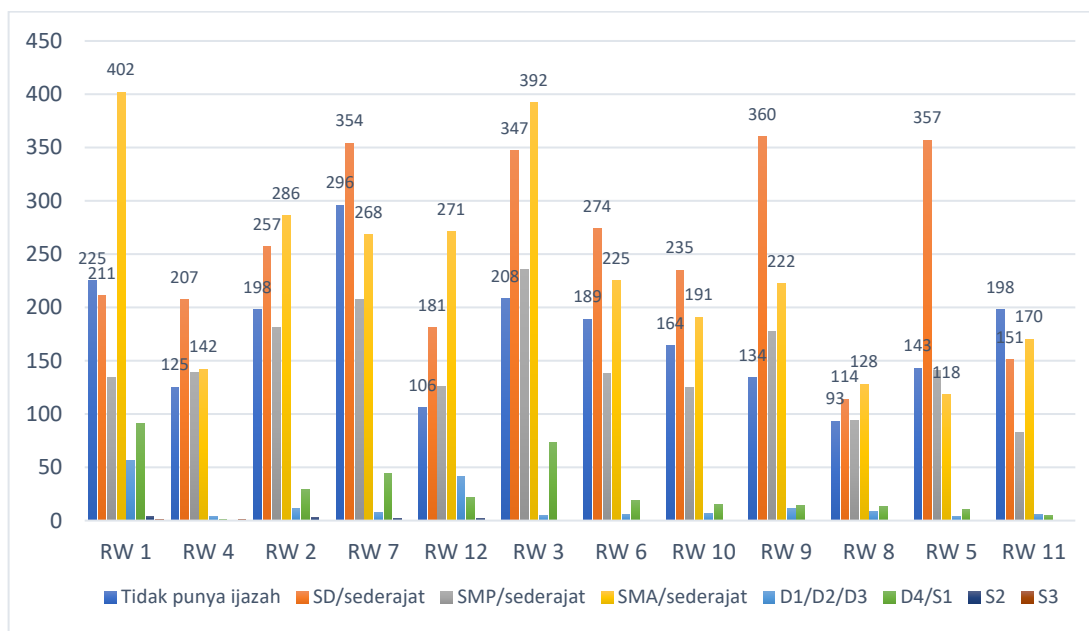
Sebagian besar keluarga di Desa Bantarjaya menanam komoditas jambu di pekarangan sebanyak 14 KK, namun selebihnya relatif beragam yaitu rambutan, cabai, pepaya, pisang, singkong dan sebagainya.

PENDIDIKAN & KEBUDAYAAN



PENDIDIKAN DAN KEBUDAYAAN

4.1. Jumlah Penduduk berdasarkan Ijazah Sekolah Terakhir yang Dimiliki di Desa Bantarjaya



Gambar 44. Jumlah Penduduk berdasarkan Ijazah Sekolah Terakhir yang Dimiliki di Desa Bantarjaya

Jumlah penduduk berdasarkan ijazah sekolah terakhir yang dimiliki di Desa Bantarjaya terbagi dalam 8 (delapan) kategori, yakni tidak punya ijazah, SD/Sederajat, SMP/Sederajat, SMA/Sederajat, D1/D2/D3, D4/S1, S2, dan S3. Total jumlah penduduk di Desa Bantarjaya adalah sebanyak 10.240 jiwa, mayoritas penduduk desa ini sebanyak 3.048 jiwa (29,77%) memiliki ijazah SD/Sederajat, sedangkan paling sedikit hanya sebanyak 2 jiwa (0,02%) memiliki ijazah S3. Penduduk yang memiliki ijazah SMP/Sederajat sebanyak 1.781 jiwa (17,39%), ijazah SMA/Sederajat sebanyak 2.815 jiwa (27,49%), ijazah D1/D2/D3 sebanyak 168 jiwa (1,64%), serta D4/S1 sebanyak 336 jiwa (3,28%). Sementara itu, penduduk yang tidak memiliki ijazah di Desa Bantarjaya terdapat 2.079 jiwa (20,30%)

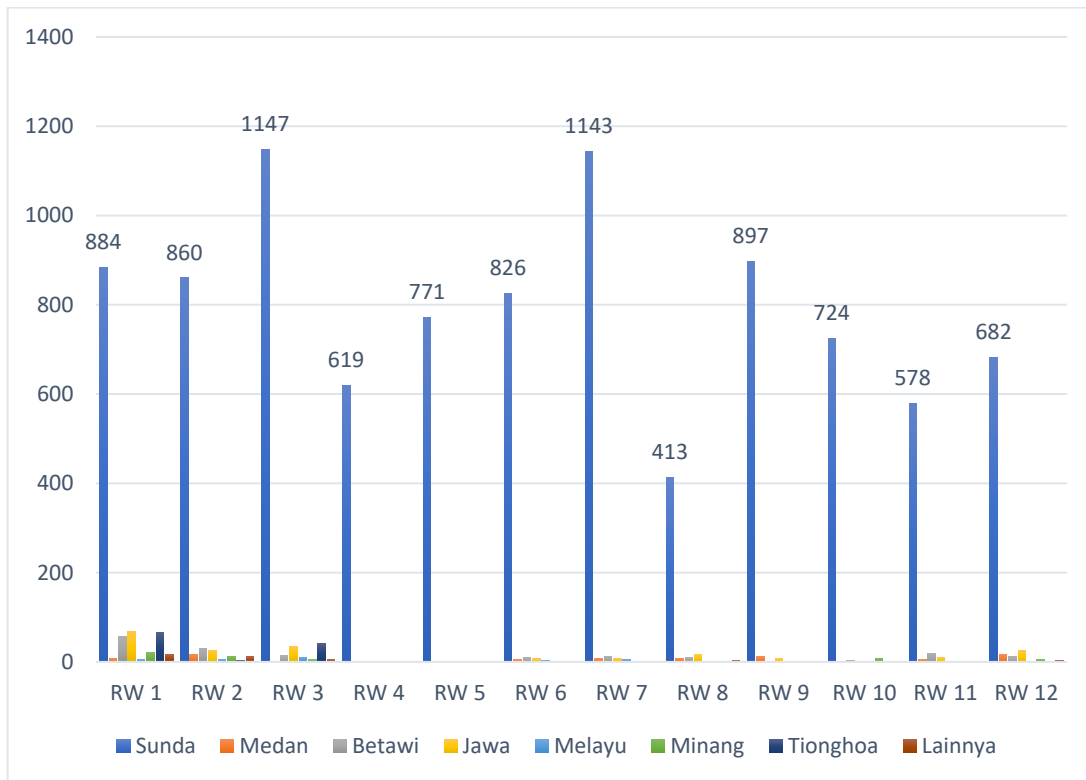
Kategori penduduk yang tidak memiliki ijazah terbanyak terdapat di Rukun Warga (RW) 7 dengan jumlah 296 jiwa (2,89%) dari total jumlah penduduk, diikuti RW 1 sebanyak 225 jiwa (2,20%), RW 3 sebanyak 208 jiwa (2,30%), RW 2 dan 11 sebanyak 198 jiwa (1,93%), RW 6 sebanyak 189 jiwa (1,85%), RW 10 sebanyak 164 jiwa (1,60%), RW 5 sebanyak 143 jiwa (1,40%), RW 9 sebanyak 134 jiwa (1,31%), RW 4 sebanyak

125 jiwa (1,22%), RW 12 sebanyak 106 (1,04%), dan RW 8 sebanyak 93 jiwa (0,91%). Kategori penduduk yang memiliki ijazah SD/Sederajat terbanyak terdapat di RW 9 dengan jumlah 360 jiwa (3,52%) dari total jumlah penduduk, diikuti RW 5 sebanyak 357 jiwa (3,49%), RW 7 sebanyak 354 jiwa (3,46%), RW 3 sebanyak 347 jiwa (3,39%), RW 6 sebanyak 274 jiwa (2,68%), RW 2 sebanyak 257 jiwa (2,51%), RW 10 sebanyak 235 jiwa (2,29%), RW 1 sebanyak 211 jiwa (2,06%), RW 4 sebanyak 207 jiwa (2,02%), RW 12 sebanyak 181 jiwa (1,77%), RW 11 sebanyak 151 jiwa (1,47%), dan RW 8 sebanyak 114 jiwa (1,11%). Kategori penduduk yang memiliki ijazah SMP/Sederajat terbanyak terdapat di RW 3 dengan jumlah 236 jiwa (2,30%) dari total jumlah penduduk, diikuti RW 7 sebanyak 207 jiwa (2,02%), RW 2 sebanyak 181 jiwa (1,77%), RW 9 sebanyak 177 jiwa (1,73%), RW 5 sebanyak 141 jiwa (1,38%), RW 4 sebanyak 139 jiwa (1,36%), RW 6 sebanyak 138 jiwa (1,35%), RW 1 sebanyak 134 jiwa (1,31%), RW 12 sebanyak 126 jiwa (1,23%), RW 10 sebanyak 125 jiwa (1,22%), RW 8 sebanyak 94 jiwa (0,92%), dan RW 11 sebanyak 83 jiwa (0,81%).

Pada kategori penduduk yang memiliki ijazah SMA/Sederajat, RW 1 memiliki jumlah terbanyak yakni 402 jiwa (3,93%), diikuti RW 3 sebanyak 392 jiwa (3,83%), RW 2 sebanyak 286 jiwa (2,79%), RW 12 sebanyak 271 jiwa (2,65%), RW 7 sebanyak 268 jiwa (2,62%), RW 6 sebanyak 225 jiwa (2,20%), RW 9 sebanyak 222 jiwa (2,17%), RW 10 sebanyak 191 jiwa (1,87%), RW 11 sebanyak 170 jiwa (1,66%), RW 4 sebanyak 142 jiwa (1,39%), RW 8 sebanyak 128 jiwa (1,25%), dan RW 5 sebanyak 118 jiwa (1,15%). Sementara itu, kategori untuk penduduk yang memiliki ijazah D1/D2/D3 terbanyak terdapat di RW 1 dengan jumlah 56 jiwa (0,55%) dari total jumlah penduduk, diikuti RW 12 sebanyak 41 jiwa (0,40%), RW 2 dan 9 masing-masing 11 jiwa (0,11%), RW 8 sebanyak 9 jiwa (0,09%), RW 7 sebanyak 8 jiwa (0,08%), RW 10 sebanyak 7 jiwa (0,07%), RW 6 dan 11 masing-masing sebanyak 6 jiwa (0,06%), RW 3 sebanyak 5 jiwa (0,05%), dan RW 4 dan 5 masing-masing sebanyak 4 jiwa (0,04%). Kategori penduduk yang memiliki ijazah D4/S1 terbanyak terdapat di RW 1 dengan jumlah 91 jiwa (0,89%) dari total jumlah penduduk, diikuti RW 3 sebanyak 73 jiwa (0,71%), RW 7 sebanyak 44 jiwa (0,43%), RW 2 sebanyak 29 jiwa (0,28%), RW 12 sebanyak 22 jiwa (0,21%), RW 6 sebanyak 19 jiwa (0,19%), RW 10 sebanyak 15 jiwa (0,15%), RW 9 sebanyak 14 jiwa (0,14%), RW 8 sebanyak 13 jiwa (0,13%), RW 5 sebanyak 10 jiwa (0,10%), RW 11 sebanyak 5 jiwa (0,05%), dan RW 4 sebanyak 1 jiwa (0,01%). Kategori penduduk yang memiliki ijazah S2, RW 1 sebanyak 4 jiwa (0,04%), RW 2 sebanyak 3 jiwa (0,03%), RW

7 dan 12 masing-masing terdapat 2 jiwa (0,02%). terakhir untuk kategori penduduk yang memiliki ijazah S3, RW 1 dan 4 masing masing terdapat 1 jiwa (0,01%).

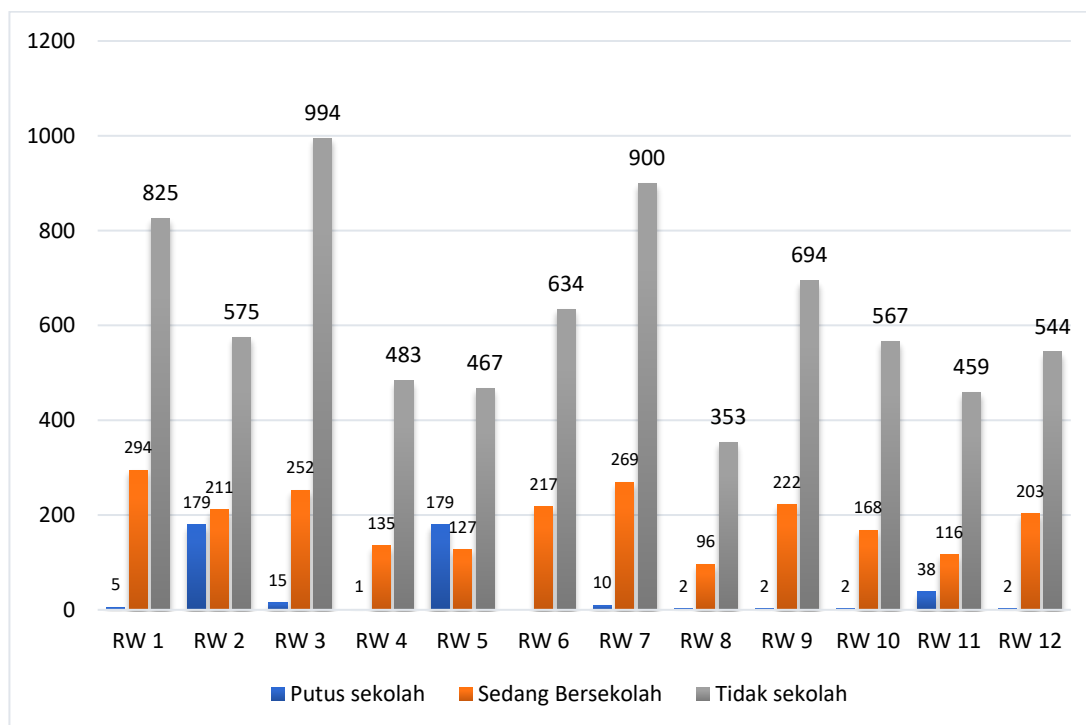
4.2. Jumlah Penduduk berdasarkan Etnisitas di Desa Bantarjaya



Gambar 45. Jumlah Penduduk berdasarkan Etnisitas di Desa Bantarjaya

Etnisitas di Desa Bantarjaya didominasi oleh etnis Sunda dengan jumlah 9.544 jiwa. Etnis yang cukup banyak di Desa Bantarjaya selanjutnya adalah etnis Jawa sebanyak 206 jiwa, Betawi 171 jiwa, dan tionghoa 113 jiwa. Sementara untuk etnis yang jumlahnya terhitung sedikit (<100) adalah etnis Medan sebanyak 79 jiwa, Minang 53 jiwa, dan Melayu sebanyak 32 jiwa. Sedangkan sebanyak 42 jiwa merupakan etnis lainnya.

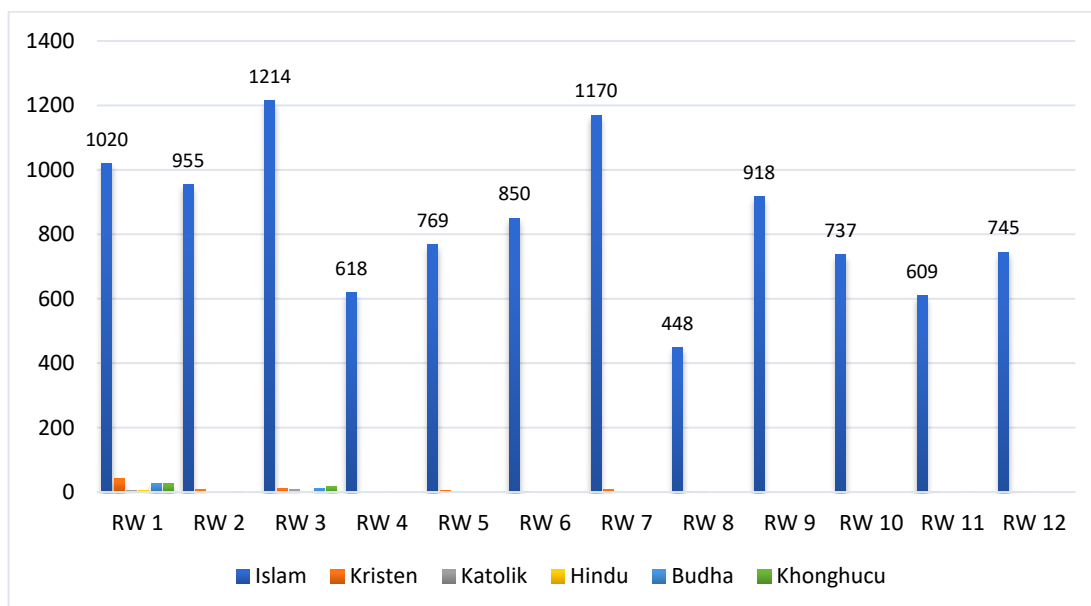
4.3. Jumlah Penduduk berdasarkan Partisipasi Sekolah di Desa Bantarjaya



Gambar 46. Jumlah Penduduk berdasarkan Partisipasi Sekolah di Desa Bantarjaya

Partisipasi Sekolah di Desa Bantarjaya dibagi menjadi tiga kategori yang pertama adalah penduduk yang putus sekolah, sedang sekolah dan sedang tidak sekolah. Penduduk yang sedang tidak sekolah mendominasi dengan jumlah 7.495 jiwa, sementara penduduk yang sedang sekolah berjumlah 2.310 jiwa dan yang putus sekolah berjumlah 435 jiwa. Angka jumlah penduduk yang sedang tidak sekolah tertinggi berada di RW 3 dengan jumlah 994 jiwa, sementara angka tertinggi jumlah penduduk yang sedang bersekolah berada di RW 1 dengan jumlah 294 jiwa, dan angka tertinggi jumlah penduduk yang putus sekolah berada di RW 2 dan 5 dengan jumlah 179 jiwa.

4.4. Jumlah Penduduk berdasarkan Agama yang Dianut di Desa Bantarjaya



Gambar 47. Jumlah Penduduk berdasarkan Agama yang Dianut di Desa Bantarjaya

Agama yang dianut penduduk di Desa Bantarjaya dibagi menjadi 5 agama yaitu Islam, Kristen, Katolik, Hindu, Budha, dan Khonghucu. Agama Islam merupakan agama yang paling banyak dianut dengan jumlah penganut sebanyak 10.053 jiwa, sedangkan untuk agama Kristen memiliki penganut sebanyak 81 jiwa, Khonghucu sebanyak 43 jiwa, Budha sebanyak 41 jiwa, Katolik sebanyak 17 jiwa, dan Hindu sebanyak 5 jiwa.

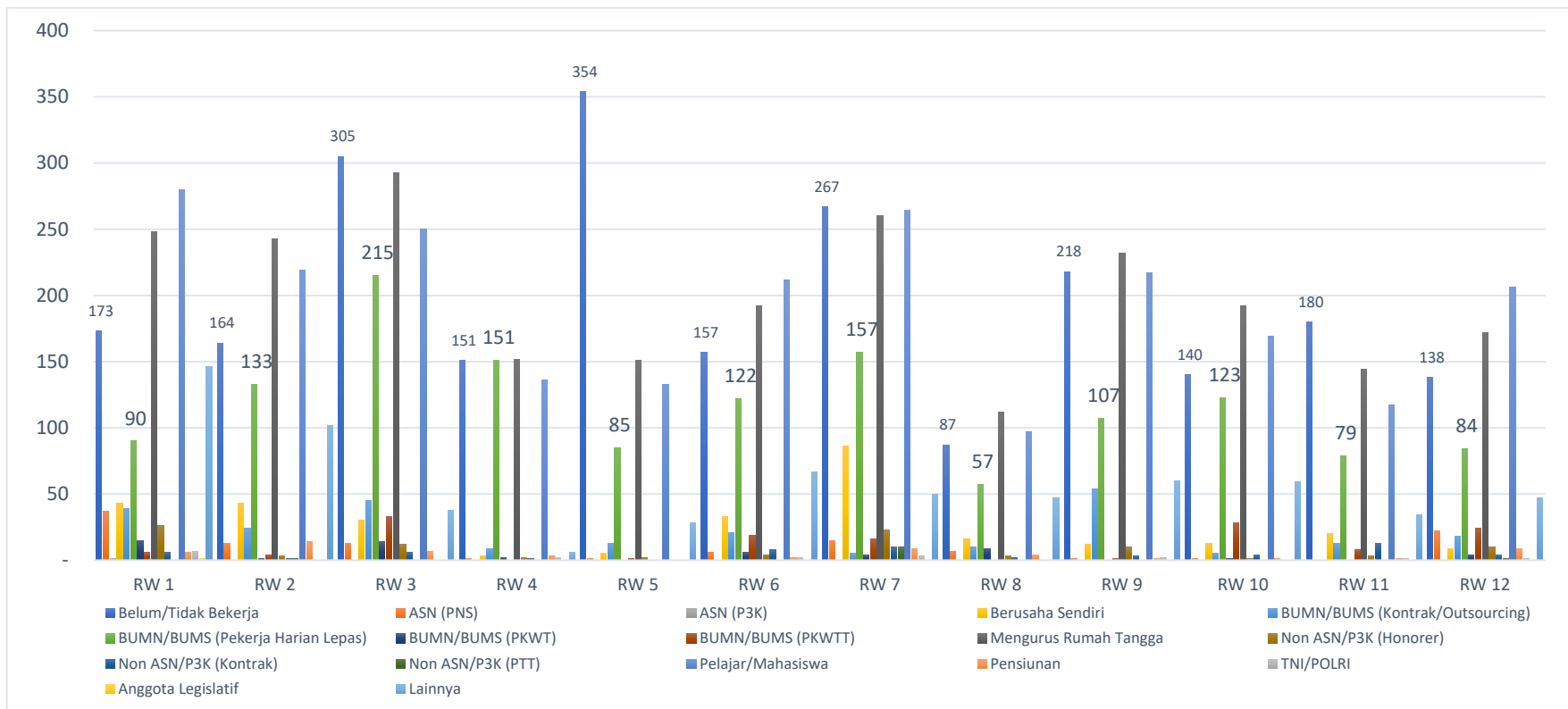


KESEHATAN, PEKERJAAN & JAMINAN SOSIAL



KESEHATAN, PEKERJAAN & JAMINAN SOSIAL

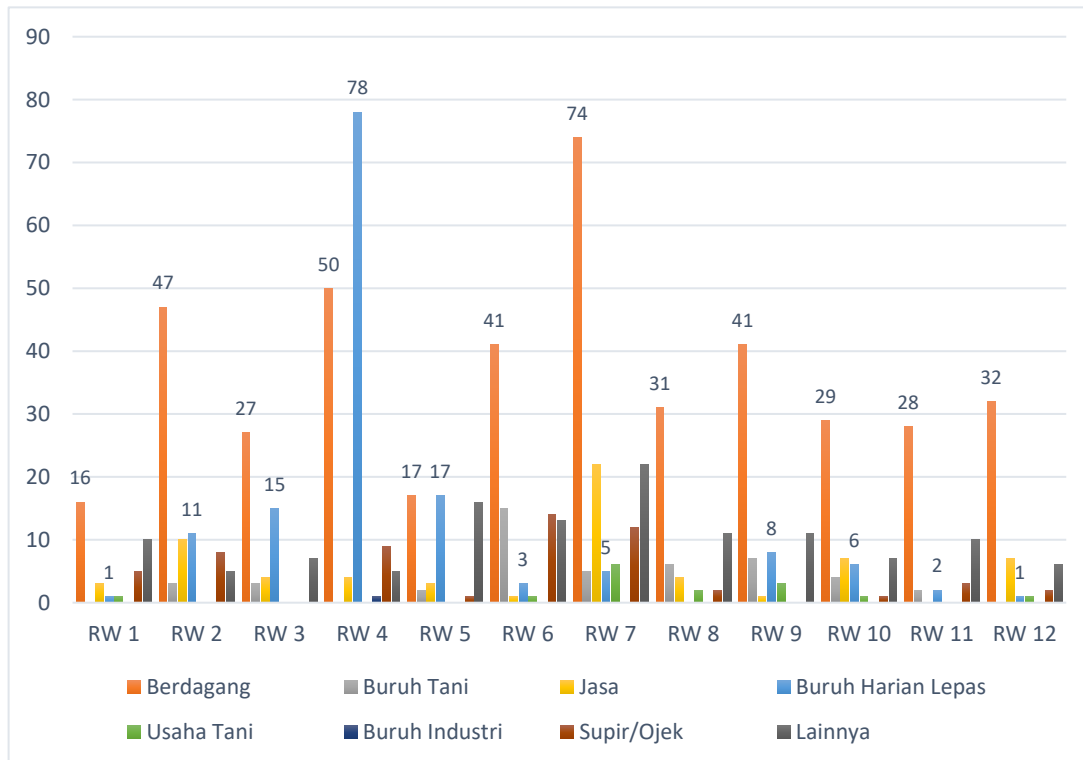
5.1. Jumlah Penduduk berdasarkan Pekerjaan di Desa Bantarjaya



Gambar 48. Jumlah Penduduk berdasarkan Pekerjaan di Desa Bantarjaya

Berdasarkan gambar di atas, jumlah penduduk dengan pekerjaan utama di desa Bantarjaya yang paling banyak terdiri dari mengurus rumah tangga sebanyak 2.391 orang, belum/tidak bekerja sebanyak 2.334 orang, serta pelajar/mahasiswa sebanyak 2.300 orang. Sementara itu pekerjaan yang menghasilkan pendapatan untuk keluarga didominasi oleh kategori pekerja harian lepas sebanyak 1.403 orang, dengan sebaran per RW sebagai berikut: RW 1 sebanyak 90 orang, RW 2 sebanyak 133 orang, RW 3 sebanyak 215 orang, RW 4 sebanyak 151 orang, RW 5 sebanyak 85 orang, RW 6 sebanyak 122 orang, RW 7 sebanyak 157 orang, RW 8 sebanyak 57 orang, RW 9 sebanyak 107 orang, RW 10 sebanyak 123 orang, RW 11 sebanyak 79 orang, dan RW 12 sebanyak 84 orang. Sedangkan untuk total pekerjaan yang tidak menghasilkan pendapatan untuk keluarga terdiri dari pekerjaan mengurus rumah tangga, belum/tidak bekerja, pelajar/mahasiswa sebanyak 7.025 orang. Pekerjaan utama yang menghasilkan pendapatan untuk keluarga terdiri ASN (PNS), ASN (P3K), Berusaha sendiri, BUMN/BUMS (Kontrak/outsourcing), BUMN/BUMS (Pekerja Harian Lepas), BUMN/BUMS (PKWT), BUMN/BUMS (PKWTT), Non ASN/P3K (Honorar), Non ASN/P3K (PTT), TNI/Polri, pensiunan dengan total sebanyak 3.215 orang.

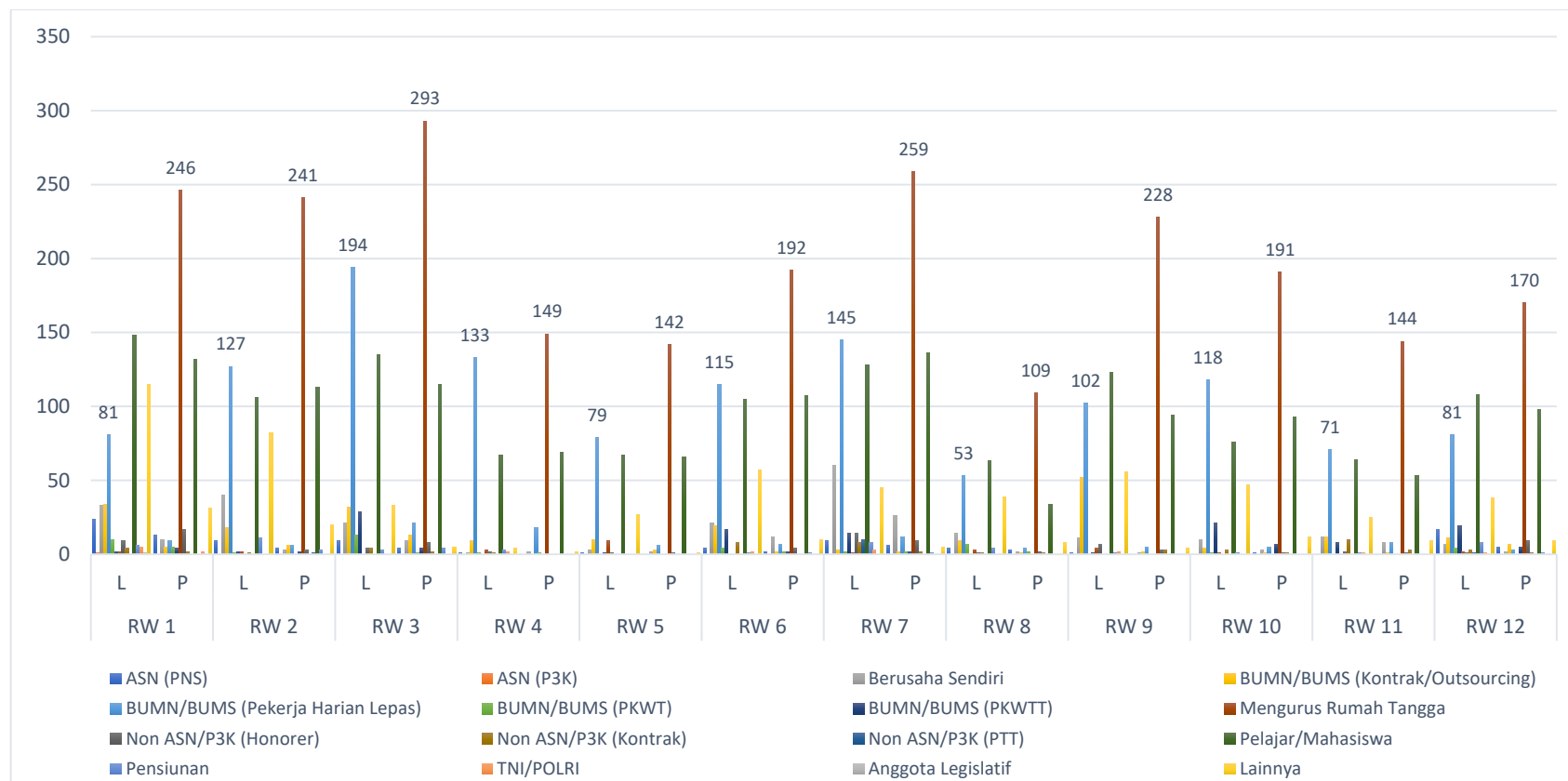
5.2. Jumlah Penduduk berdasarkan Pekerjaan Sampingan di Desa Bantarjaya



Gambar 49. Jumlah Penduduk berdasarkan Pekerjaan Sampingan di Desa Bantarjaya

Berdasarkan gambar di atas, jumlah penduduk di Desa Bantarjaya yang memiliki pekerjaan sampingan yang menghasilkan pendapatan untuk keluarga terbanyak terdapat pada kategori pedagang sebanyak 433 orang, buruh harian lepas sebanyak 147 orang, dan lainnya sebanyak 123 orang. Pekerjaan sampingan didominasi oleh pedagang sebanyak 433 orang, dengan sebaran per RW sebagai berikut, RW 1 sebanyak 16 orang, RW 2 sebanyak 47 orang, RW 3 sebanyak 27 orang, RW 4 sebanyak 50 orang, RW 5 sebanyak 17 orang, RW 6 sebanyak 41 orang, RW 7 sebanyak 74 orang, RW 8 sebanyak 31 orang, RW 9 sebanyak 41 orang, RW 10 sebanyak 29 orang, RW 11 sebanyak 38 orang dan RW 12 sebanyak 32 orang. Sementara itu total yang tidak memiliki pekerjaan sampingan sebanyak 9.053 orang.

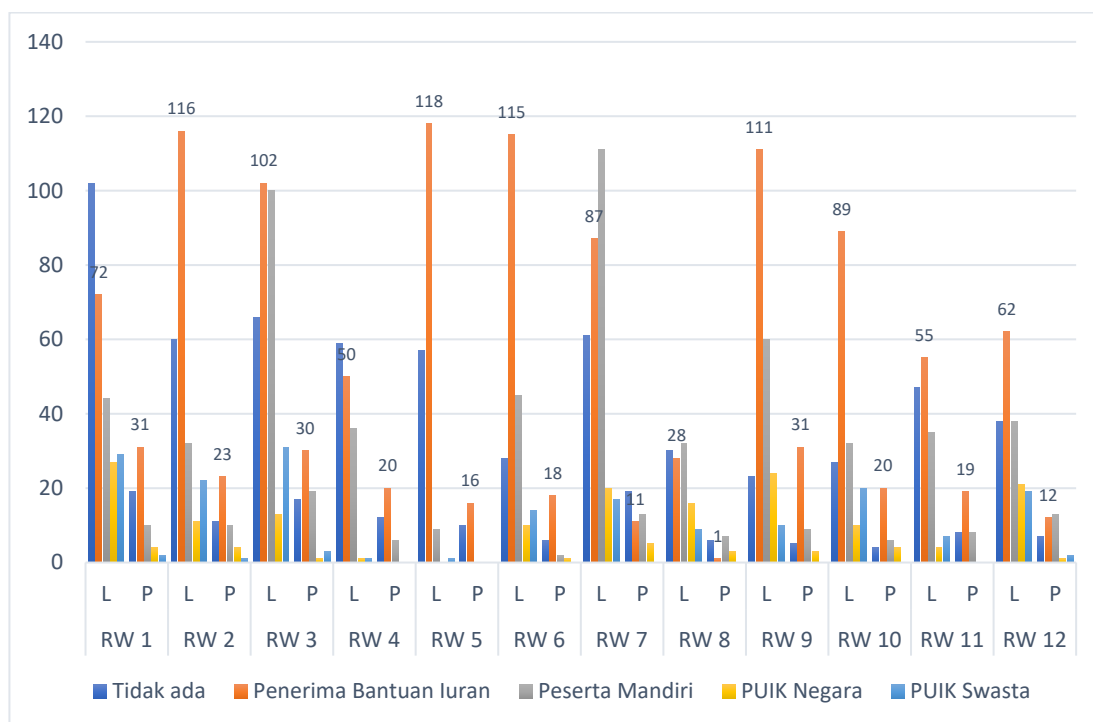
5.3. Jumlah Penduduk (basis gender) berdasarkan Pekerjaan Utama di Desa Bantarjaya



Gambar 50. Jumlah Penduduk (basis gender) berdasarkan Pekerjaan Utama di Desa Bantarjaya

Berdasarkan gambar diatas didapatkan hasil bahwa jumlah penduduk berdasarkan gender untuk pekerjaan utama di desa Bantarjaya yang paling banyak terdiri dari mengurus rumah tangga sebanyak 2.391 orang dengan sebaran laki-laki sebanyak 27 orang dan perempuan sebanyak 2.364 orang, belum/tidak bekerja sebanyak 2.334 orang, dengan sebaran laki-laki sebanyak 1.274 orang dan perempuan sebanyak 1.060 orang. Pelajar/mahasiswa sebanyak 2.300 orang, dengan sebaran laki-laki sebanyak 1.190 orang dan perempuan sebanyak 1.110 orang. Sementara itu pekerjaan yang menghasilkan pendapatan untuk keluarga didominasi oleh kategori pekerja harian lepas sebanyak 1.403 orang, dengan sebaran laki-laki sebanyak 1.299 orang dan perempuan sebanyak 104 orang. Sebaran per RW adalah sebagai berikut: RW 1 sebanyak 90 orang dengan sebaran laki-laki sebanyak 81 orang dan perempuan sebanyak 9 orang, RW 2 sebanyak 133 orang, dengan sebaran laki-laki 127 orang dan perempuan sebanyak 6 orang, RW 3 sebanyak 215 orang dengan sebaran laki-laki sebanyak 194 orang dan perempuan sebanyak 21 orang, RW 4 sebanyak 151 orang dengan sebaran laki-laki sebanyak 133 orang dan perempuan sebanyak 18 orang, RW 5 sebanyak 85 orang dengan sebaran laki-laki 79 orang dan perempuan sebanyak 6 orang, RW 6 sebanyak 122 orang dengan sebaran laki-laki 115 orang dan perempuan sebanyak 7 orang, RW 7 sebanyak 157 orang dengan sebaran laki-laki sebanyak 145 orang dan perempuan sebanyak 12 orang, RW 8 sebanyak 57 orang dengan sebaran laki-laki sebanyak 53 orang dan perempuan sebanyak 4 orang, RW 9 sebanyak 107 orang dengan sebaran laki-laki sebanyak 102 orang dan perempuan sebanyak 5 orang, RW 10 sebanyak 123 orang dengan sebaran laki-laki sebanyak 118 orang dan perempuan 5 orang, RW 11 sebanyak 79 orang dengan sebaran laki-laki sebanyak 71 orang dan perempuan sebanyak 8 orang, dan RW 12 sebanyak 84 orang dengan sebaran laki-laki sebanyak 81 orang dan perempuan sebanyak 3 orang. Sedangkan untuk pekerjaan yang tidak menghasilkan pendapatan untuk keluarga terdiri dari pekerjaan mengurus rumah tangga, belum/tidak bekerja, pelajar/mahasiswa sebanyak 7.025 orang. Pekerjaan utama yang menghasilkan pendapatan untuk keluarga terdiri ASN (PNS), ASN (P3K), Berusaha sendiri, BUMN/BUMS (Kontrak/outsourcing), BUMN/BUMS (Pekerja Harian Lepas), BUMN/BUMS (PKWT), BUMN/BUMS (PKWTI), Non ASN/P3K (Honorar), Non ASN/P3K (PTT), TNI/Polri, pensiunan dengan total sebanyak 3.215 orang.

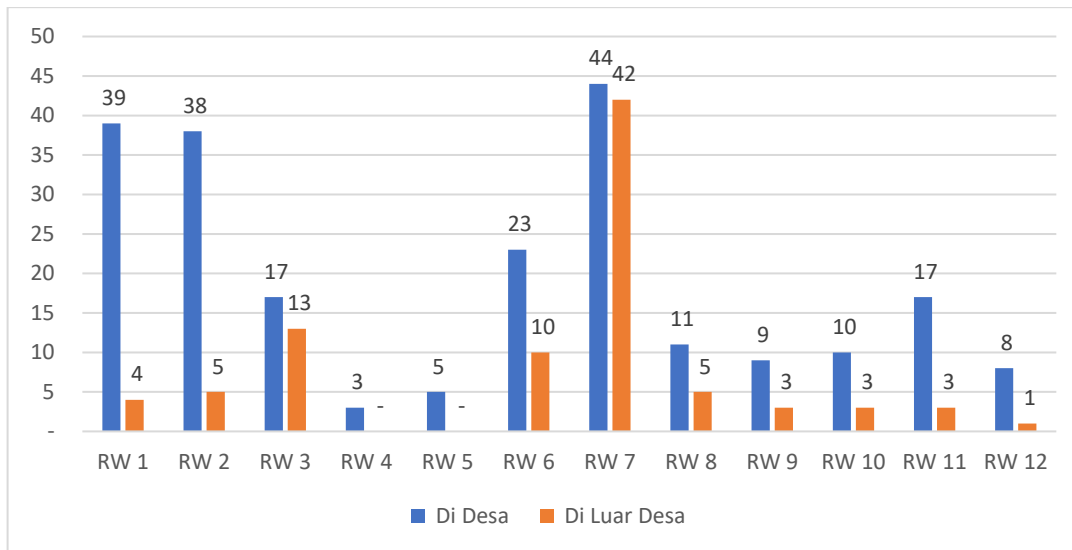
5.4. Jumlah Keluarga (basis gender) berdasarkan Keikutsertaan BPJS Kesehatan di Desa Bantarjaya



Gambar 51. Jumlah Keluarga (basis gender) berdasarkan Keikutsertaan BPJS Kesehatan di Desa Bantarjaya

Berdasarkan gambar diatas didapatkan hasil bahwa jumlah keluarga berdasarkan gender keikutsertaan JKN-KIS/BPJS kesehatan di desa Bantarjaya yang mempunyai JKN-KIS/BPJS sebanyak 2.285 orang. Sementara itu penerima bantuan iuran sebanyak 1.237 orang dengan sebaran laki-laki sebanyak 1.005 orang dan perempuan sebanyak 232 orang, peserta mandiri sebanyak 677 orang dengan sebaran laki-laki sebanyak 574 orang dan perempuan sebanyak 103 orang, PUIK Negara sebanyak 183 orang dengan sebaran laki-laki sebanyak 157 dan perempuan sebanyak 26 orang, PUIK Swasta sebanyak 188 dengan sebaran laki-laki sebanyak 180 orang dan perempuan sebanyak 8 orang. Sementara itu yang tidak mempunyai JKN-KIS/BPJS sebanyak 722 orang dengan sebaran laki-laki sebanyak 598 orang dan perempuan sebanyak 124 orang.

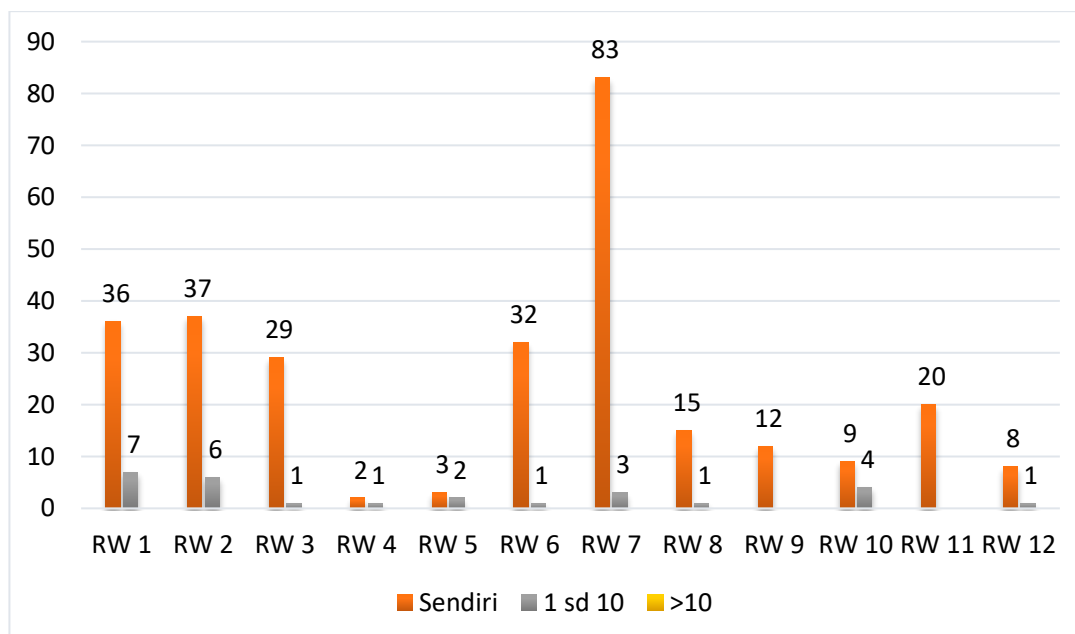
5.5. Jumlah Penduduk berdasarkan Lokasi Usaha di Desa Bantarjaya



Gambar 52. Jumlah Penduduk berdasarkan Lokasi Usaha di Desa Bantarjaya

Berdasarkan gambar diatas didapatkan hasil bahwa jumlah penduduk yang mempunyai lokasi usaha di Desa Bantarjaya sebanyak 313 orang. Sementara itu yang mempunyai lokasi usaha di Desa Bantarjaya sebanyak 224 orang, dengan sebaran masing-masing RW sebagai berikut: RW 1 sebanyak 39 orang, RW 2 sebanyak 38 orang, RW 3 sebanyak 17 orang, RW 4 sebanyak 3 orang, RW 5 sebanyak 5 orang, RW 6 sebanyak 23 orang, RW 7 sebanyak 44 orang, RW 8 sebanyak 11 orang, RW 9 sebanyak 9 orang, RW 10 sebanyak 10 orang, RW 11 sebanyak 17 orang dan RW 12 sebanyak 8 orang. Sementara itu jumlah penduduk Desa Bantarjaya yang mempunyai lokasi usaha di luar Desa Bantarjaya sebanyak 89 orang, dengan sebaran masing-masing RW sebagai berikut: RW 1 sebanyak 4 orang, RW 2 sebanyak 5 orang, RW 3 sebanyak 13 orang, RW 4 dan RW 5 tidak ada yang memiliki lokasi usaha diluar desa, RW 6 sebanyak 10 orang, RW 7 sebanyak 42 orang, RW 8 sebanyak 5 orang, RW 9 sebanyak 3 orang, RW 10 sebanyak 3 orang, RW 11 sebanyak 3 orang dan RW 12 sebanyak 1 orang.

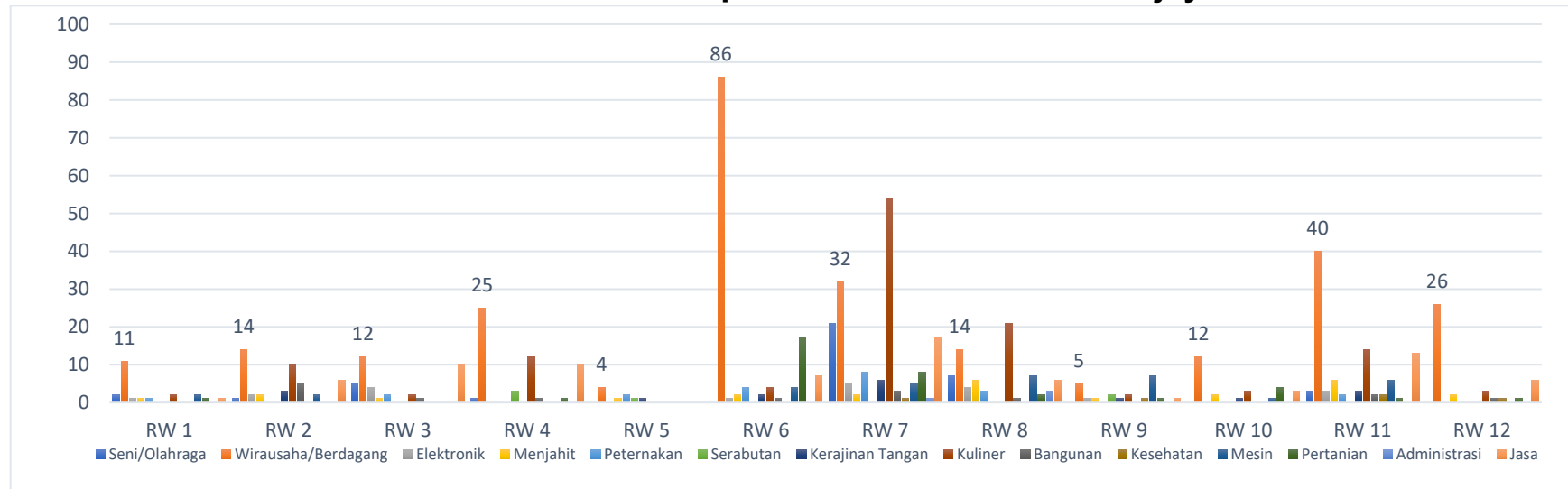
5.6. Jumlah Penduduk berdasarkan Jumlah Pekerja dalam Usaha di Desa Bantarjaya



Gambar 53. Jumlah Penduduk berdasarkan Jumlah Pekerja dalam Usaha Di Desa Bantarjaya

Berdasarkan gambar diatas didapatkan hasil bahwa jumlah penduduk berdasarkan jumlah pekerja dalam usahanya di Desa Bantarjaya terdiri dari kategori sendiri, 1-10 orang pekerja dan lebih dari 10 orang pekerja. Untuk jumlah pekerja sendiri sebanyak 286 orang, dengan sebaran masing-masing RW sebagai berikut: RW 1 sebanyak 36 orang, RW 2 sebanyak 37 orang, RW 3 sebanyak 29 orang, RW 4 sebanyak 2 orang dan RW 5 sebanyak 3 orang, RW 6 sebanyak 32 orang, RW 7 sebanyak 83 orang, RW 8 sebanyak 15 orang, RW 9 sebanyak 12 orang, RW 10 sebanyak 9 orang, RW 11 sebanyak 20 orang dan RW 12 sebanyak 8 orang. Sementara itu terdapat 27 usaha yang memiliki 1-10 pekerja, dengan sebaran masing-masing RW sebagai berikut: RW 1 terdiri dari 7 usaha, RW 2 terdiri dari 6 usaha, RW 3 terdiri dari 1 usaha, RW 4 terdiri dari 1 usaha, RW 5 terdiri dari 2 usaha, RW 6 terdiri dari 1 usaha, RW 7 terdiri dari 3 usaha, RW 8 terdiri dari 1 usaha, RW 9 tidak ada, RW 10 terdiri dari 4 usaha, RW 11 tidak ada, dan RW 12 terdiri dari 1 usaha. Sementara itu tidak ada yang mempunyai usaha dengan jumlah pekerja lebih dari 10 orang.

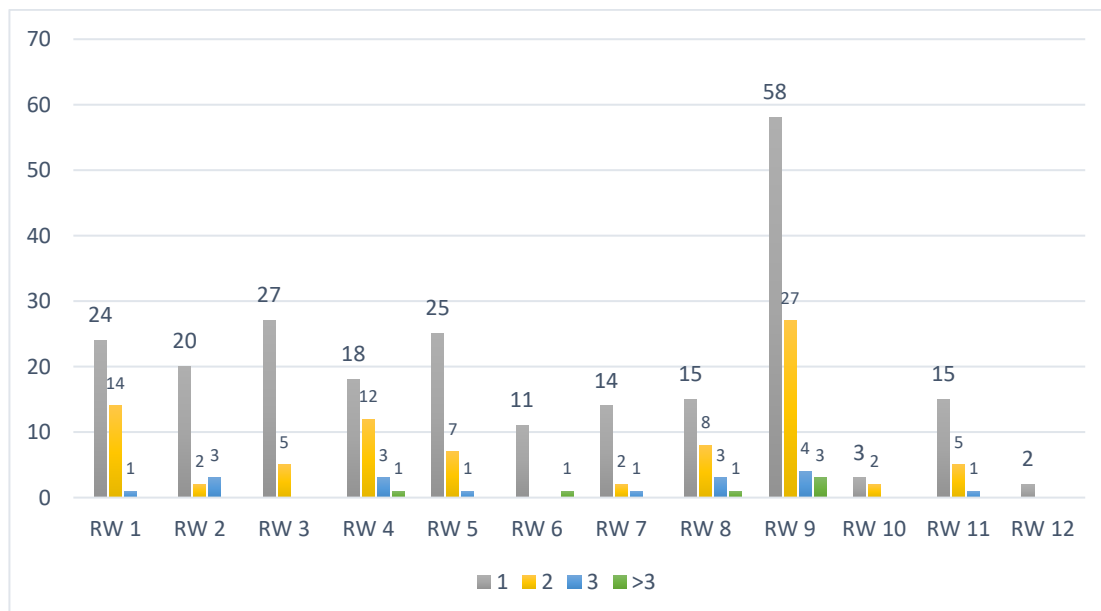
5.7. Jumlah Penduduk berdasarkan Keterampilan Usaha di Desa Bantarjaya



Gambar 54. Jumlah Penduduk berdasarkan Keterampilan Usaha di Desa Bantarjaya

Berdasarkan data diatas didapatkan hasil bahwa jumlah penduduk berdasarkan keterampilan usaha di Desa Bantarjaya terdiri dari keterampilan seni/olahraga, wirausaha/berdagang, elektronik, menjahit, peternakan, serabutan, kerajinan tangan, kuliner, bangunan, kesehatan, mesin, pertanian, administrasi, jasa dan yang tidak mempunyai keterampilan. Jumlah penduduk yang mempunyai keterampilan usaha didominasi oleh keterampilan berwirausaha/berdagang sebanyak 281 orang, dengan sebaran masing-masing RW sebagai berikut: RW 1 sebanyak 11 orang, RW 2 sebanyak 14 orang, RW 3 sebanyak 12 orang, RW 4 sebanyak 25 orang, RW 5 sebanyak 4 orang, RW 6 sebanyak 86 orang, RW 7 sebanyak 32 orang, RW 8 sebanyak 14 orang, RW 9 sebanyak 5 orang, RW 10 sebanyak 12 orang, RW 11 sebanyak 40 orang, dan RW 12 sebanyak 26 orang. Tetapi banyak juga penduduk di desa Bantarjaya yang tidak memiliki keterampilan usaha yaitu sebanyak 8.167 orang, dengan sebaran masing-masing RW sebagai berikut: RW 1 sebanyak 1.021 orang, RW 2 sebanyak 921 orang, RW 3 sebanyak 691 orang, RW 4 sebanyak 410 orang, RW 5 sebanyak 763 orang, RW 6 sebanyak 721 orang, RW 7 sebanyak 1.020 orang, RW 8 sebanyak 376 orang, RW 9 sebanyak 782 orang, RW 10 sebanyak 711 orang, RW 11 sebanyak 448 orang, dan RW 12 sebanyak 303 orang.

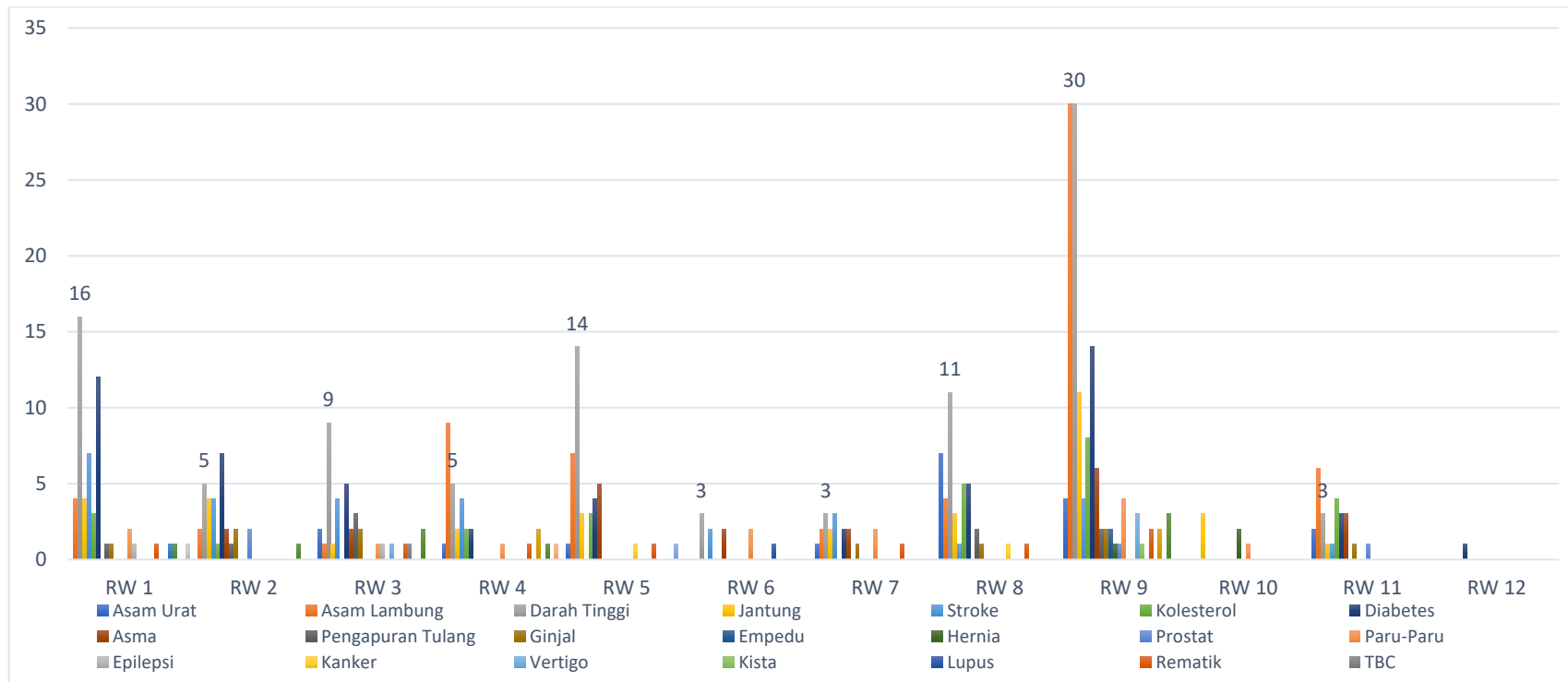
5.8. Jumlah Keluarga berdasarkan Jumlah Penyakit Berat di Desa Bantarjaya



Gambar 55. Jumlah Keluarga berdasarkan Jumlah Penyakit Berat di Desa Bantarjaya

Berdasarkan data di atas didapatkan hasil bahwa jumlah keluarga yang memiliki penyakit berat di Desa Bantarjaya sebanyak 339 keluarga. Jumlah keluarga yang memiliki 1 penyakit berat sebanyak 232 keluarga, jumlah keluarga yang mempunyai 2 penyakit berat sebanyak 84 keluarga, jumlah keluarga yang mempunyai penyakit berat sebanyak 3 yaitu 17 keluarga, dan jumlah keluarga yang mempunyai penyakit berat lebih dari 3 sebanyak 6 keluarga. Diperoleh data bahwa jumlah keluarga yang paling banyak memiliki penyakit berat yaitu sebanyak 1 macam jenis penyakit berat dengan sebaran masing-masing RW sebagai berikut: RW 1 sebanyak 24 keluarga, RW 2 sebanyak 20 keluarga, RW 3 sebanyak 27 keluarga, RW 4 sebanyak 18 keluarga, RW 5 sebanyak 25 keluarga, RW 6 sebanyak 11 keluarga, RW 7 sebanyak 14 keluarga, RW 8 sebanyak 15 keluarga, RW 9 sebanyak 58 keluarga, RW 10 sebanyak 3 keluarga, RW 11 sebanyak 15 keluarga, dan RW 12 sebanyak 2 keluarga. Sementara itu terdapat 2.597 keluarga yang tidak memiliki penyakit berat dengan sebaran masing-masing RW sebagai berikut: RW 1 sebanyak 299 keluarga, RW 2 sebanyak 260 keluarga, RW 3 sebanyak 327 keluarga, RW 4 sebanyak 151 keluarga, RW 5 sebanyak 176 keluarga, RW 6 sebanyak 218 keluarga, RW 7 sebanyak 318 keluarga, RW 8 sebanyak 98 keluarga, RW 9 sebanyak 176 keluarga, RW 10 sebanyak 204 keluarga, RW 11 sebanyak 161 keluarga, dan RW 12 sebanyak 209 keluarga.

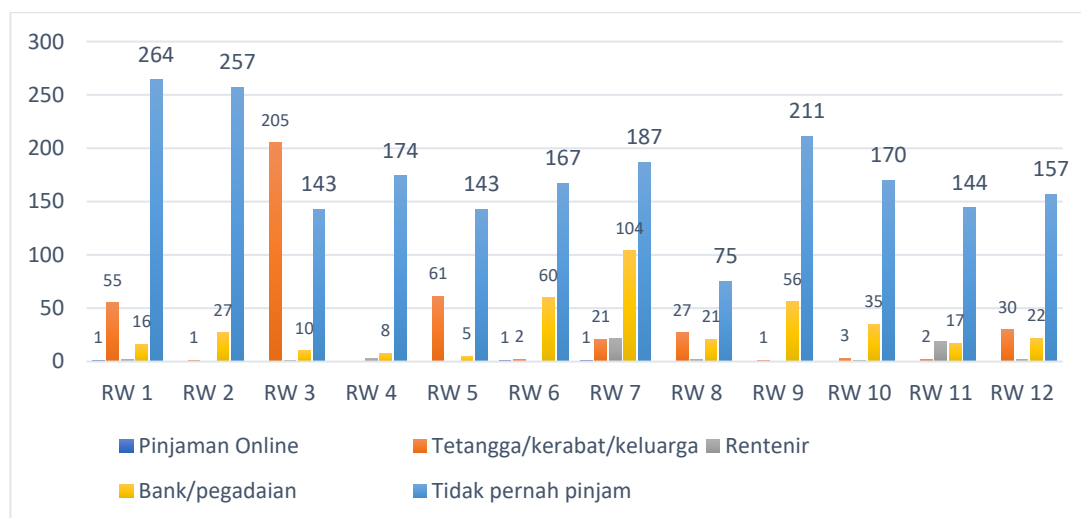
5.9. Jumlah Keluarga berdasarkan Penyakit Berat yang Diderita di Desa Bantarjaya



Gambar 56. Jumlah Keluarga berdasarkan Penyakit Berat yang Diderita di Desa Bantarjaya

Berdasarkan data di atas didapatkan hasil bahwa jumlah keluarga berdasarkan penyakit berat yang diderita di Desa Bantarjaya antara lain terdiri dari 18 keluarga mempunyai penyakit asam urat, 65 keluarga mempunyai penyakit asam lambung, 99 keluarga mempunyai penyakit darah tinggi, 34 keluarga mempunyai penyakit jantung, 30 keluarga mempunyai penyakit stroke, 26 keluarga mempunyai penyakit kolesterol, 55 keluarga mempunyai penyakit diabetes, 22 keluarga mempunyai penyakit asma, 9 keluarga mempunyai penyakit pengapuran tulang, 10 keluarga mempunyai penyakit gijal, 2 keluarga mempunyai penyakit empedu, 3 keluarga mempunyai penyakit hernia, 4 keluarga mempunyai penyakit prostat, 13 keluarga mempunyai penyakit paru-paru, 2 keluarga mempunyai penyakit epilepsi, 2 keluarga mempunyai penyakit kanker, 4 keluarga mempunyai penyakit vertigo, 1 keluarga mempunyai penyakit kista, 1 keluarga mempunyai penyakit lupus, 8 keluarga mempunyai penyakit rematik, 1 keluarga mempunyai penyakit TBC, 4 keluarga mempunyai penyakit tumor, 1 keluarga mempunyai penyakit hati/liver, 8 keluarga mempunyai penyakit saraf, 1 keluarga mempunyai penyakit hidrocephalus, 1 keluarga mempunyai penyakit obesitas, 1 keluarga mempunyai penyakit komplikasi dengan jumlah total 425 keluarga.

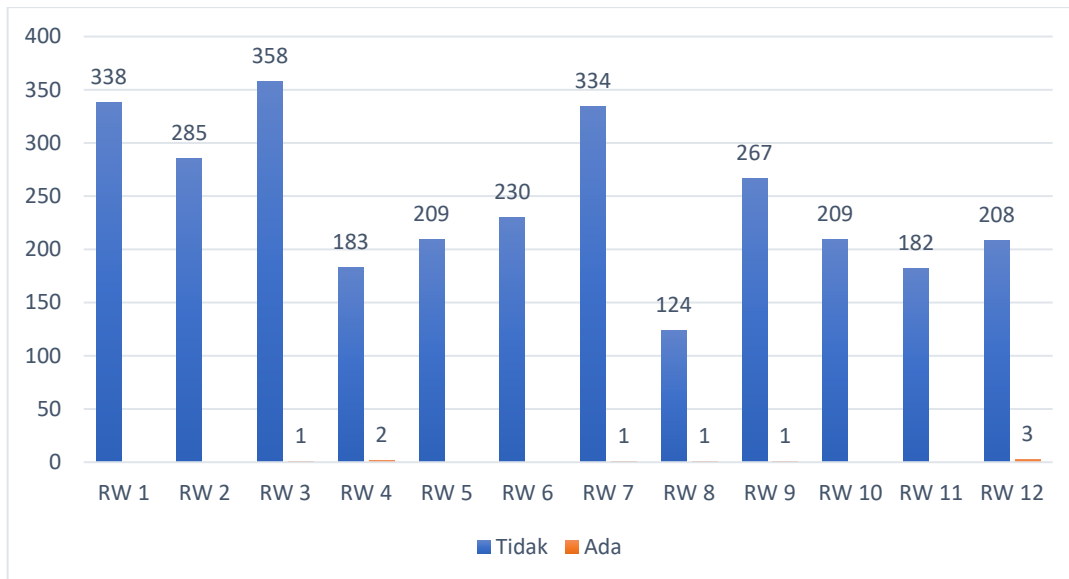
5.10. Jumlah Keluarga berdasarkan Sumber Pinjaman di Desa Bantarjaya



Gambar 57. Jumlah Keluarga berdasarkan Sumber Pinjaman di Desa Bantarjaya

Berdasarkan data di atas didapatkan hasil bahwa jumlah keluarga berdasarkan sumber pinjaman di Desa Bantarjaya memanfaatkan pinjaman online, tetangga/kerabat/keluarga, rentenir, atau bank/pegadaian. Jumlah keluarga berdasarkan sumber pinjaman didominasi oleh pinjaman kepada tetangga/kerabat/keluarga sebanyak 408 keluarga. Dengan sebaran masing-masing RW sebagai berikut: RW 1 sebanyak 55 keluarga, RW 2 sebanyak 1 keluarga, RW 3 sebanyak 205 keluarga, RW 4 tidak ada, RW 5 sebanyak 61 keluarga, RW 6 sebanyak 2 keluarga, RW 7 sebanyak 21 keluarga, RW 8 sebanyak 27 keluarga, RW 9 sebanyak 1 keluarga, RW 10 sebanyak 3 keluarga, RW 11 sebanyak 2 keluarga, dan RW 12 sebanyak 30 keluarga. Meskipun demikian, sebagian besar keluarga (2.092 KK) di Desa Bantarjaya tidak pernah melakukan pinjaman.

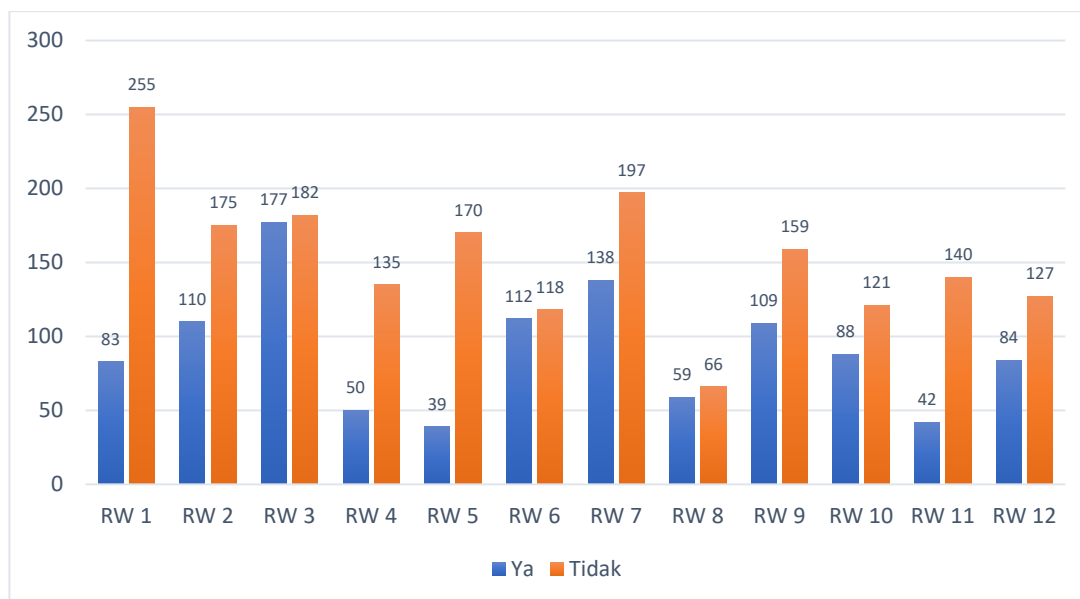
5.11. Jumlah Keluarga berdasarkan Anggota Keluarga Menjadi TKI di Desa Bantarjaya



Gambar 58. Jumlah Keluarga berdasarkan Anggota Keluarga Menjadi TKI di Desa Bantarjaya

Berdasarkan data di atas didapatkan hasil bahwa jumlah keluarga yang anggota keluarganya menjadi TKI di Desa Bantarjaya terdapat 9 keluarga, yang tersebar di beberapa RW antara lain yaitu di RW 3 terdapat 1 keluarga yang anggota keluarganya menjadi TKI, RW 4 terdapat 2 keluarga yang anggota keluarganya menjadi TKI, RW 7 terdapat 1 keluarga yang anggota keluarganya menjadi TKI, RW 8 terdapat 1 keluarga yang anggota keluarganya menjadi TKI, RW 9 terdapat 1 keluarga yang anggota keluarganya menjadi TKI, dan RW 12 terdapat 3 keluarga yang anggota keluarganya menjadi TKI. Sisanya yaitu 2.927 keluarga yang anggota keluarganya tidak menjadi TKI.

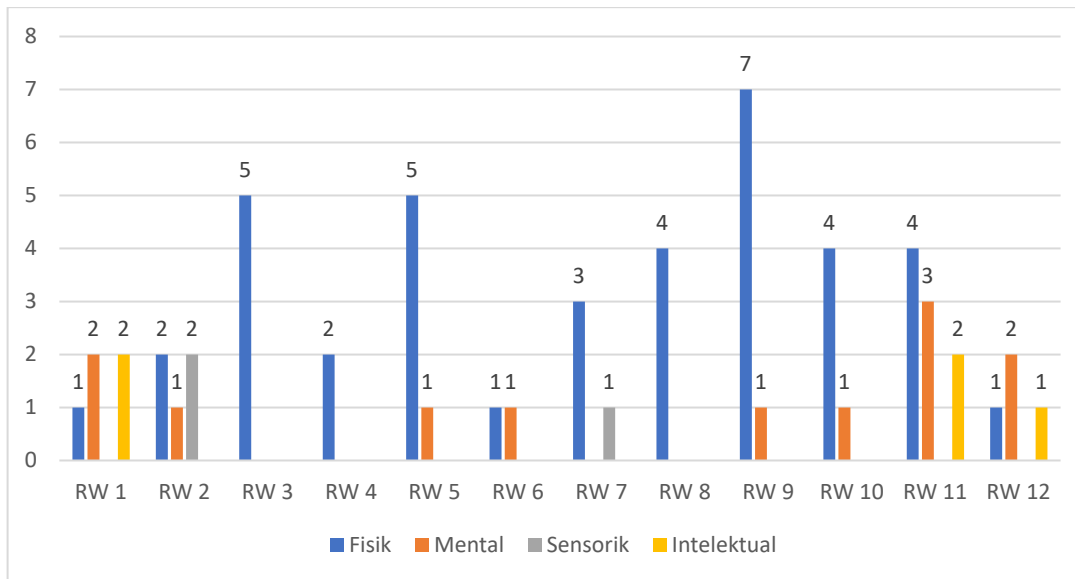
5.12. Jumlah Keluarga berdasarkan Pengguna KB di Desa Bantarjaya



Gambar 59. Jumlah Keluarga berdasarkan Pengguna KB di Desa Bantarjaya

Berdasarkan data di atas didapatkan hasil bahwa jumlah keluarga yang mengikuti KB di desa Bantarjaya terdapat 1.091 keluarga, dan 1.845 keluarga yang tidak mengikuti KB. Sementara itu keluarga yang tidak menggunakan KB tersebar di beberapa RW antara lain, RW 1 sebanyak 255 keluarga, RW 2 sebanyak 175 keluarga, RW 3 sebanyak 182 keluarga, RW 4 sebanyak 135 keluarga, RW 5 sebanyak 170 keluarga, RW 6 sebanyak 118 keluarga, RW 7 sebanyak 197 keluarga, RW 8 sebanyak 66 keluarga, RW 9 sebanyak 159 keluarga, RW 10 sebanyak 121 keluarga, RW 11 sebanyak 140 keluarga, dan RW 12 sebanyak 127 keluarga.

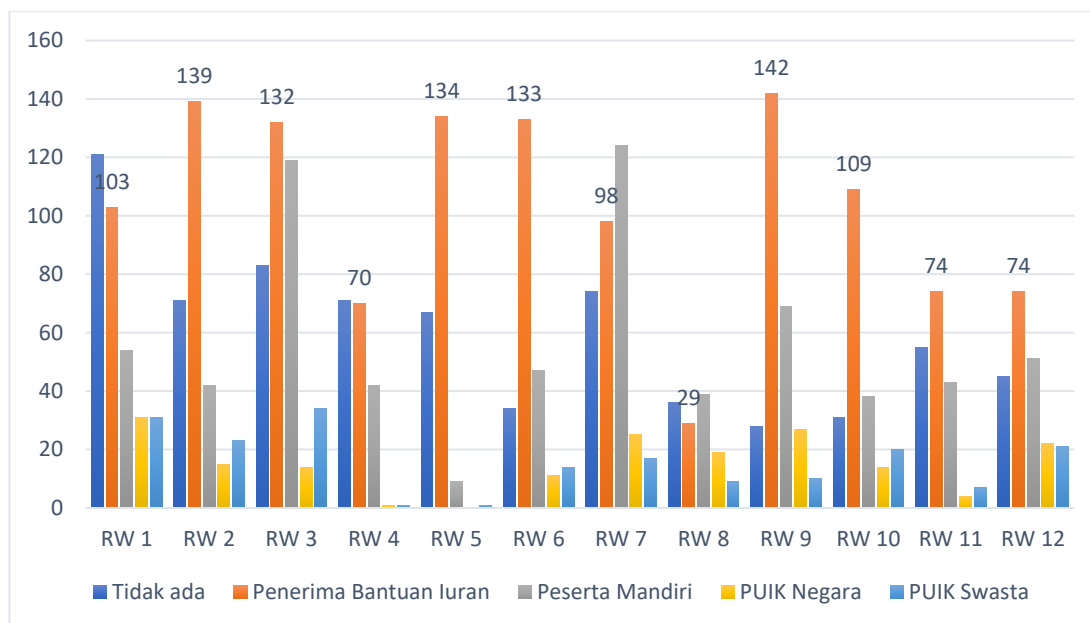
5.13. Jumlah Penduduk berdasarkan Anggota Keluarga Penderita Disabilitas di Desa Bantarjaya



Gambar 60. Jumlah Penduduk berdasarkan Anggota Keluarga Penderita Disabilitas di Desa Bantarjaya

Berdasarkan data di atas didapatkan hasil bahwa jumlah penduduk berdasarkan anggota keluarga penderita disabilitas di Desa Bantarjaya terdiri dari jenis disabilitas fisik, mental, sensorik, dan intelektual. Terdapat jenis disabilitas fisik sebanyak 39 orang dengan sebaran masing masing RW sebagai berikut: RW 1 sebanyak 1 orang, RW 2 sebanyak 2 orang, RW 3 sebanyak 5 orang, RW 4 sebanyak 2 orang, RW 5 sebanyak 5 orang, RW 6 sebanyak 1 orang, RW 7 sebanyak 3 orang, RW 8 sebanyak 4 orang, RW 9 sebanyak 7 orang, RW 10 sebanyak 4 orang, RW 11 sebanyak 4 orang, dan RW 12 sebanyak 1 orang. Sementara itu untuk jenis disabilitas mental di RW 1 sebanyak 2 orang, RW 2 sebanyak 1 orang, RW 5 sebanyak 1 orang, RW 6 sebanyak 1 orang, RW 9 sebanyak 1 orang, RW 10 sebanyak 1 orang, RW 11 sebanyak 3 orang, dan RW 12 sebanyak 2 orang. Untuk jenis disabilitas sensorik yaitu di RW 2 sebanyak 2 orang, dan di RW 7 sebanyak 1 orang. Untuk jenis disabilitas intelektual yaitu di RW 1 sebanyak 2 orang, RW 11 sebanyak 2 orang, dan di RW 12 sebanyak 1 orang. Sebanyak 10.181 orang warga Desa Bantarjaya tidak menderita disabilitas.

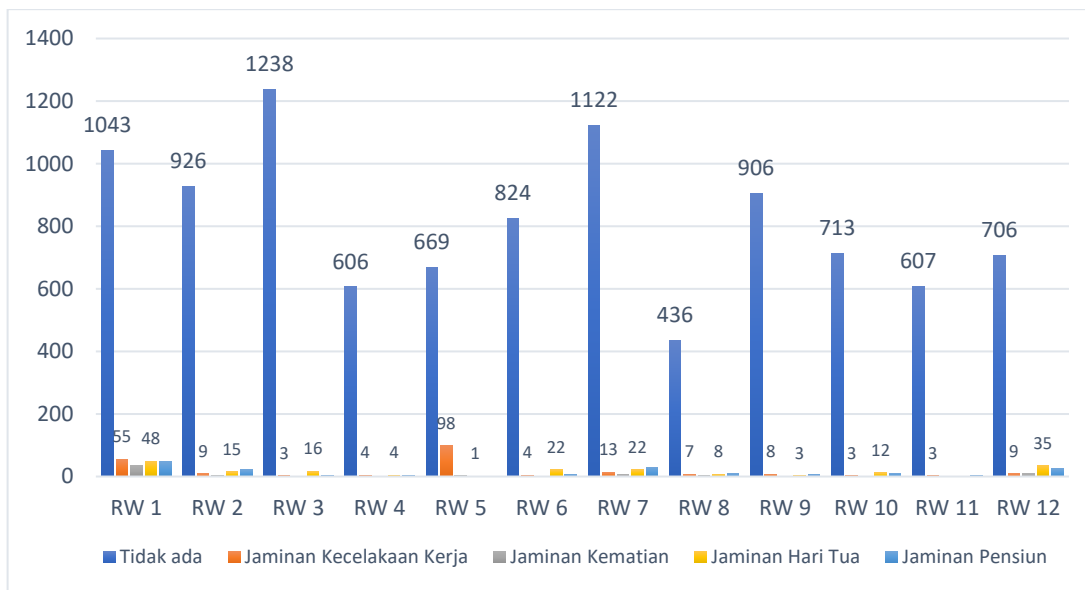
5.14. Jumlah Penduduk berdasarkan Keikutsertaan JKN-KIS/BPJS di Desa Bantarjaya



Gambar 61. Jumlah Penduduk berdasarkan Keikutsertaan JKN-KIS/BPJS di Desa Bantarjaya

Berdasarkan gambar di atas didapatkan hasil bahwa jumlah penduduk berdasarkan gender untuk keikutsertaan JKN-KIS/BPJS kesehatan di Desa Bantarjaya. Keluarga yang mempunyai JKN-KIS/BPJS sebanyak 2.285 keluarga. Sementara itu penerima bantuan iuran sebanyak 1.237 keluarga, peserta mandiri sebanyak 677 keluarga, PUIK Negara sebanyak 183 keluarga, dan PUIK Swasta sebanyak 188 keluarga. Sedangkan yang tidak mempunyai JKN-KIS/BPJS sebanyak 722 keluarga. Dari data yang didapat paling banyak keikutsertaan yaitu penerima bantuan iuran dengan sebaran masing-masing RW sebagai berikut: RW 1 sebanyak 103 keluarga, RW 2 sebanyak 139 keluarga, RW 3 sebanyak 132 keluarga, RW 4 sebanyak 70 keluarga, RW 5 sebanyak 134 keluarga, RW 6 sebanyak 133 keluarga, RW 7 sebanyak 98 keluarga, RW 8 sebanyak 29 keluarga, RW 9 sebanyak 142 keluarga, RW 10 sebanyak 109 keluarga, RW 11 sebanyak 74 keluarga, dan RW 12 sebanyak 74 keluarga. Tetapi terdapat juga warga yang masih belum mempunyai JKN-KIS/BPJS kesehatan sebanyak 716 keluarga.

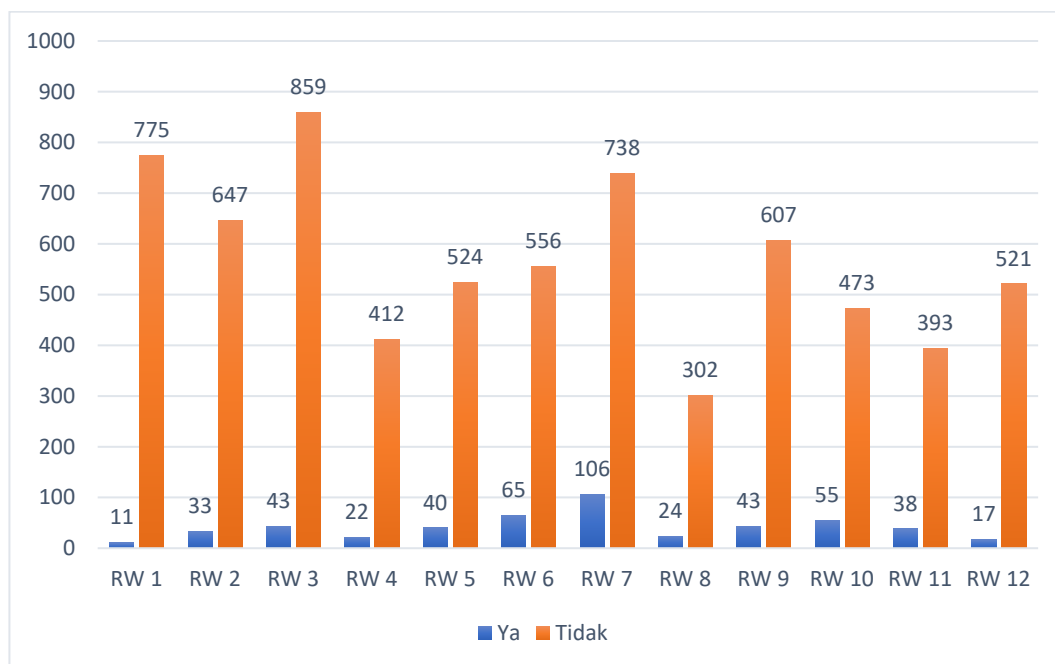
5.15. Jumlah Penduduk berdasarkan Keikutsertaan BPJS Ketenagakerjaan di Desa Bantarjaya



Gambar 62. Jumlah Penduduk berdasarkan Keikutsertaan BPJS Ketenagakerjaan di Desa Bantarjaya

Berdasarkan data di atas didapatkan hasil bahwa jumlah penduduk berdasarkan keikutsertaan BPJS ketenagakerjaan di Desa Bantarjaya, terdapat BPJS ketenagakerjaan seperti jaminan kecelakaan kerja sebanyak 216 orang, jaminan kematian sebanyak 68 orang, jaminan hari tua sebanyak 186 orang, dan jaminan pensiun sebanyak 168 orang. Sementara itu jumlah keluarga yang tidak memiliki BPJS ketenagakerjaan adalah sebanyak 9.796 orang.

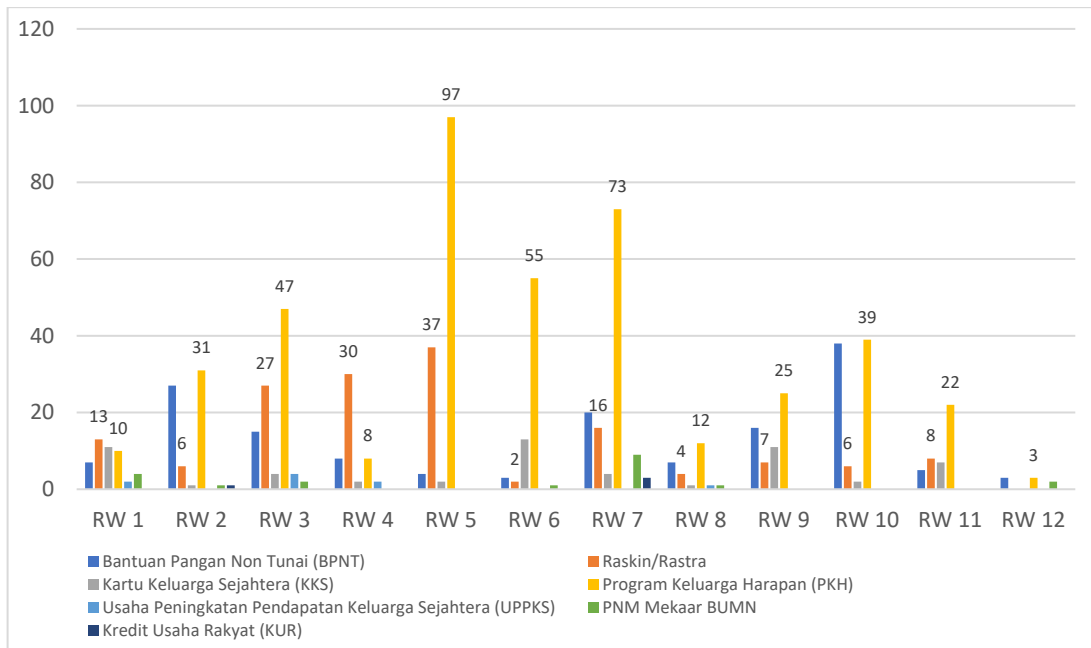
5.16. Jumlah Penduduk berdasarkan Keikutsertaan Kartu Indonesia Pintar di Desa Bantarjaya



Gambar 63. Jumlah Penduduk berdasarkan Keikutsertaan Kartu Indonesia Pintar di Desa Bantarjaya

Berdasarkan data di atas didapatkan hasil bahwa jumlah penduduk yang mempunyai Kartu Indonesia Pintar di Desa Bantarjaya sebanyak 497 orang dengan sebaran masing masing RW sebagai berikut: RW 1 sebanyak 11 orang, RW 2 sebanyak 33 orang, RW 3 sebanyak 43 orang, RW 4 sebanyak 22 orang, RW 5 sebanyak 40 orang, RW 6 sebanyak 65 orang, RW 7 sebanyak 106 orang, RW 8 sebanyak 24 orang, RW 9 sebanyak 43 orang, RW 10 sebanyak 55 orang, RW 11 sebanyak 38 orang, dan RW 12 sebanyak 17 orang. Sementara itu banyak juga yang tidak memiliki Kartu Indonesia Pintar sebanyak 6.807 orang, dengan sebaran masing masing RW sebagai berikut: RW 1 sebanyak 775 orang, RW 2 sebanyak 647 orang, RW 3 sebanyak 859 orang, RW 4 sebanyak 412 orang, RW 5 sebanyak 524 orang, RW 6 sebanyak 556 orang, RW 7 sebanyak 738 orang, RW 8 sebanyak 302 orang, RW 9 sebanyak 607 orang, RW 10 sebanyak 473 orang, RW 11 sebanyak 393 orang, dan RW 12 sebanyak 521 orang.

5.17. Jumlah Keluarga berdasarkan Keikutsertaan BANSOS di Desa Bantarjaya



Gambar 64. Jumlah Keluarga berdasarkan Keikutsertaan BANSOS di Desa Bantarjaya

Berdasarkan data di atas didapatkan hasil bahwa jumlah keluarga berdasarkan keikutsertaan BANSOS di Desa Bantarjaya terdapat beberapa bantuan seperti Bantuan Pangan Non Tunai (BPNT) sebanyak 153 keluarga, raskin/rastra sebanyak 156 keluarga, Kartu Keluarga Sejahtera (KKS) sebanyak 58 keluarga, Program Keluarga Harapan (PKH) sebanyak 422 keluarga, Usaha Peningkatan Pendapatan Keluarga Sejahtera (UPPKS) sebanyak 9 orang, PNM Mekaar BUMN sebanyak 20 keluarga, dan Kredit Usaha Rakyat (KUR) sebanyak 4 orang.

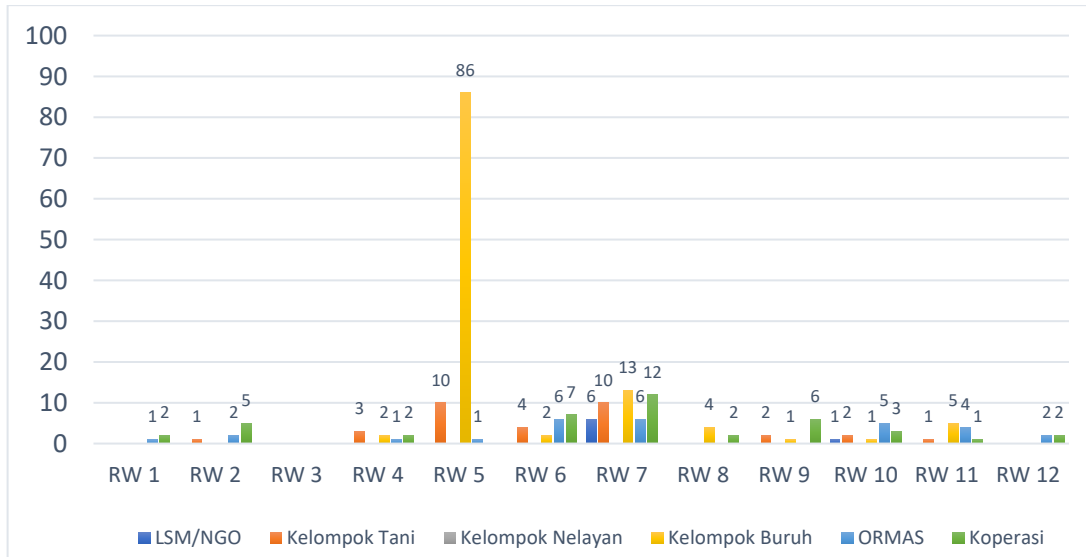


SOSIAL, HUKUM & HAM



SOSIAL, HUKUM & HAM

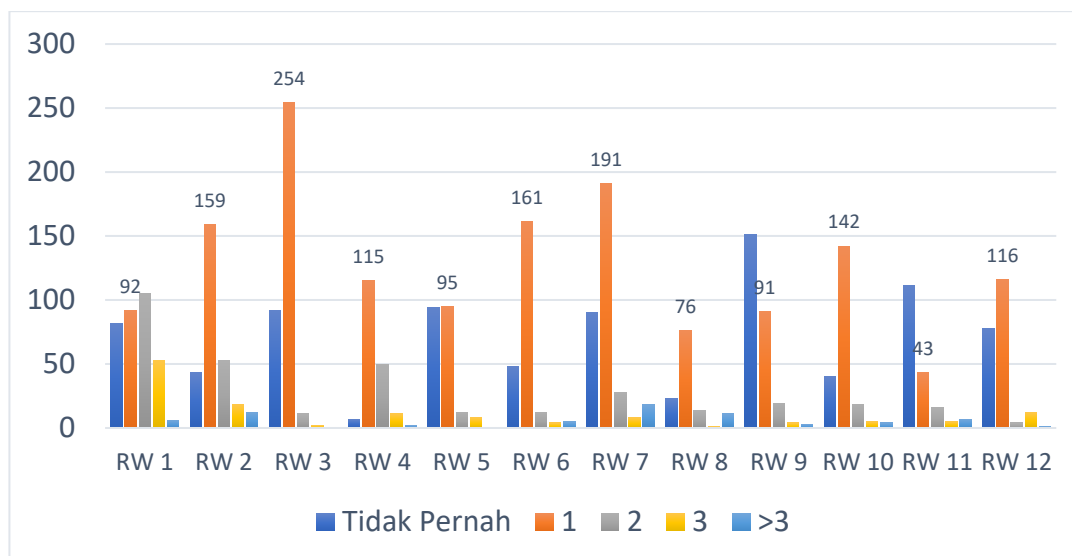
6.1. Jumlah Penduduk berdasarkan Partisipasi Organisasi di Desa Bantarjaya



Gambar 65. Jumlah Keluarga berdasarkan Partisipasi Organisasi di Desa Bantarjaya

Berdasarkan data di atas didapatkan hasil bahwa jumlah penduduk yang berpartisipasi organisasi di Desa Bantarjaya terdapat beberapa kategori yaitu LSM/NGO sebanyak 7 orang, kelompok tani sebanyak 33 orang, kelompok buruh sebanyak 114 orang, ormas sebanyak 28 orang, dan koperasi sebanyak 42 orang.

6.2. Jumlah Keluarga berdasarkan Frekuensi Refreshing di Desa Bantarjaya



Gambar 66. Jumlah Keluarga berdasarkan Frekuensi Refreshing di Desa Bantarjaya

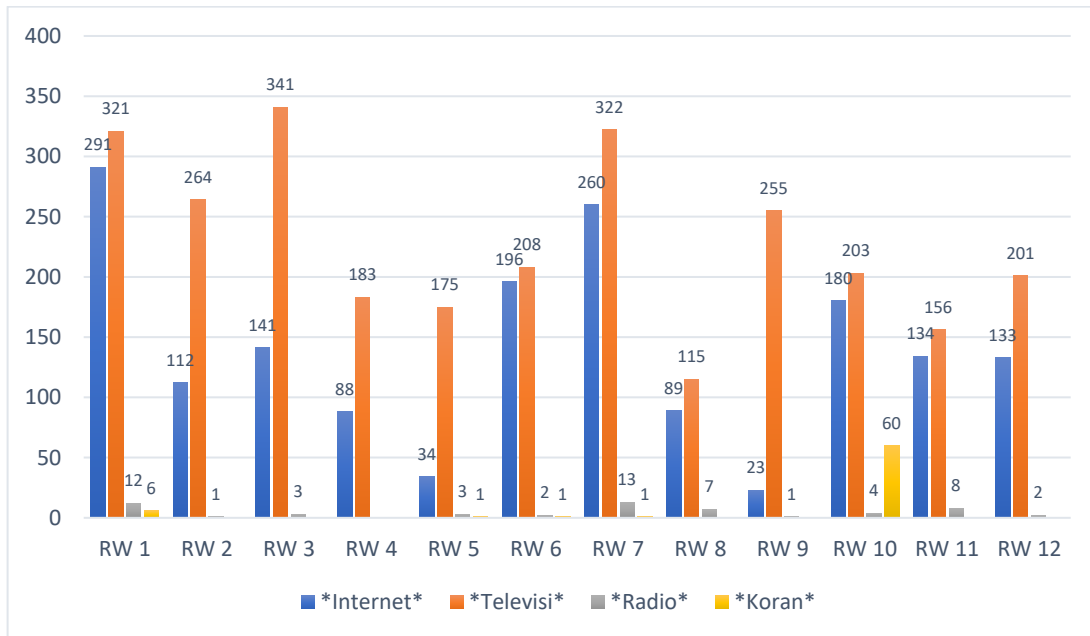
Berdasarkan data yang didapat dihasilkan bahwa jumlah keluarga berdasarkan frekuensi refreshing selama satu tahun di desa Bantarjaya, kebanyakan keluarga hanya melakukan refresing sebanyak satu tahun satu kali yaitu 1.535 keluarga. Keluarga yang melakukan refreshing sebanyak dua kali dalam satu tahun yaitu 342 keluarga, keluarga yang melakukan refreshing sebanyak tiga kali dalam satu tahun yaitu 131 keluarga, dan keluarga yang melakukan refreshing sebanyak lebih dari tiga kali dalam satu tahun yaitu 69 keluarga. Meskipun demikian masih banyak juga keluarga yang tidak pernah refresing selama satu tahun yaitu sebanyak 859 keluarga.



INFRASTRUKTUR & LINGKUNGAN HIDUP

INFRASTRUKTUR & LINGKUNGAN HIDUP

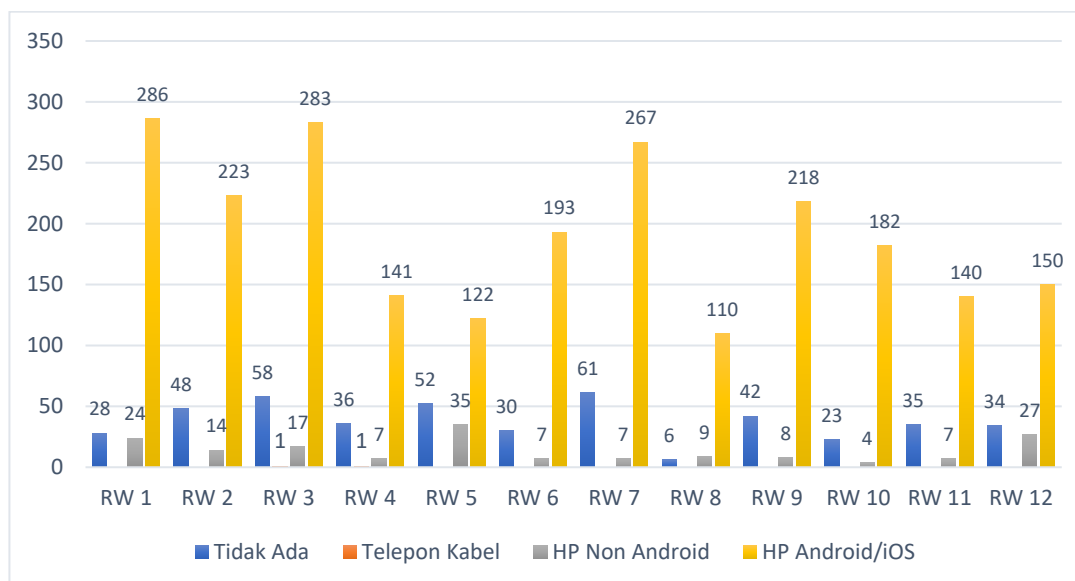
7.1. Jumlah Keluarga berdasarkan Akses Media Informasi di Desa Bantarjaya



Gambar 67. Jumlah Keluarga berdasarkan Akses Media Informasi di Desa Bantarjaya

Berdasarkan data di atas didapatkan hasil jumlah keluarga berdasarkan akses media informasi di Desa Bantarjaya, dengan beberapa kategori seperti mendapatkan informasi melalui internet sebanyak 1.681 KK, televisi sebanyak 2.744 KK, radio sebanyak 56 KK, dan koran sebanyak 69 KK. Televisi merupakan media yang paling banyak digunakan untuk mengakses informasi, dengan sebaran di masing-masing RW sebagai berikut: RW 1 sebanyak 321 KK, RW 2 sebanyak 264 KK, RW 3 sebanyak 341 KK, RW 4 sebanyak 183 KK, RW 5 sebanyak 175 KK, RW 6 sebanyak 208 KK, RW 7 sebanyak 322 KK, RW 8 sebanyak 115 KK, RW 9 sebanyak 255 KK, RW 10 sebanyak 203 KK, RW 11 sebanyak 156 KK, dan RW 12 sebanyak 201 KK.

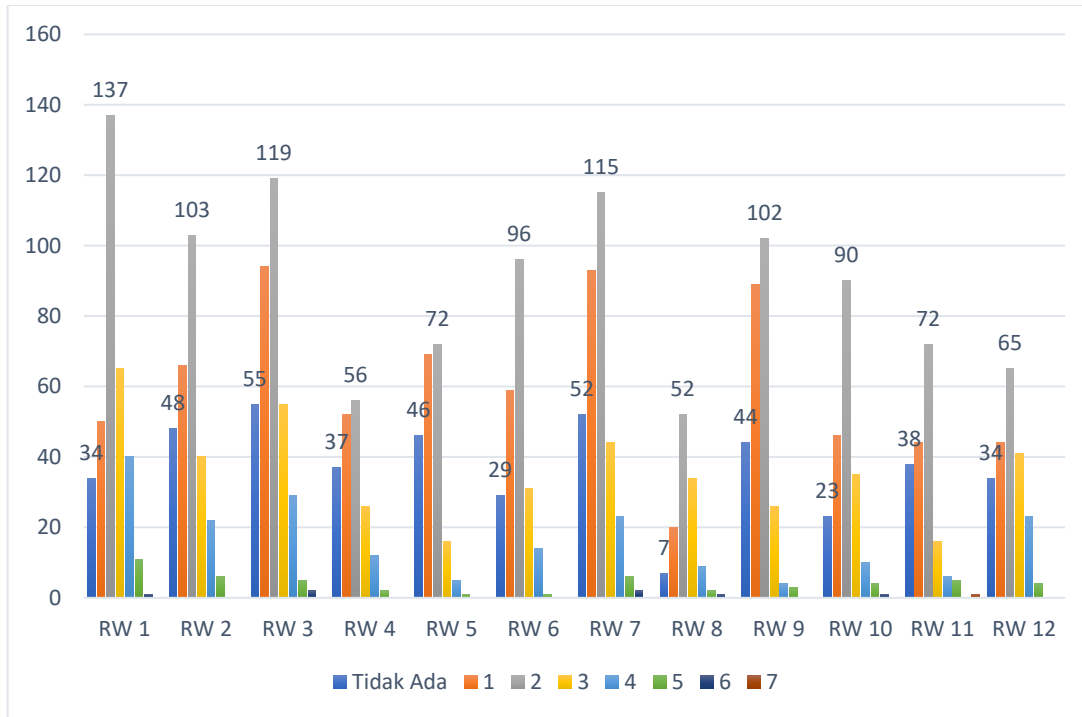
7.2. Jumlah Keluarga berdasarkan Alat Komunikasi yang Dimiliki di Desa Bantarjaya



Gambar 68. Jumlah Keluarga berdasarkan Alat Komunikasi yang Dimiliki di Desa Bantarjaya

Berdasarkan data di atas didapatkan jumlah keluarga berdasarkan alat komunikasi yang dimiliki di Desa Bantarjaya terdiri dari kategori alat komunikasi hp android/ios sebanyak 2.315 keluarga, hp non android sebanyak 166 keluarga, dan yang menggunakan telepon kabel hanya 2 keluarga. Alat komunikasi yang paling banyak digunakan yaitu menggunakan hp android/ios dengan sebaran RW sebagai berikut: RW 1 sebanyak 286 keluarga, RW 2 sebanyak 223 keluarga, RW 3 sebanyak 283 keluarga, RW 4 sebanyak 141 keluarga, RW 5 sebanyak 122 keluarga, RW 6 sebanyak 193 keluarga, RW 7 sebanyak 267 keluarga, RW 8 sebanyak 110 keluarga, RW 9 sebanyak 218 keluarga, RW 10 sebanyak 182 keluarga, RW 11 sebanyak 140 keluarga, dan RW 12 sebanyak 150 keluarga. Sementara itu masih banyak juga keluarga yang tidak memiliki alat komunikasi yaitu sebanyak 453 keluarga.

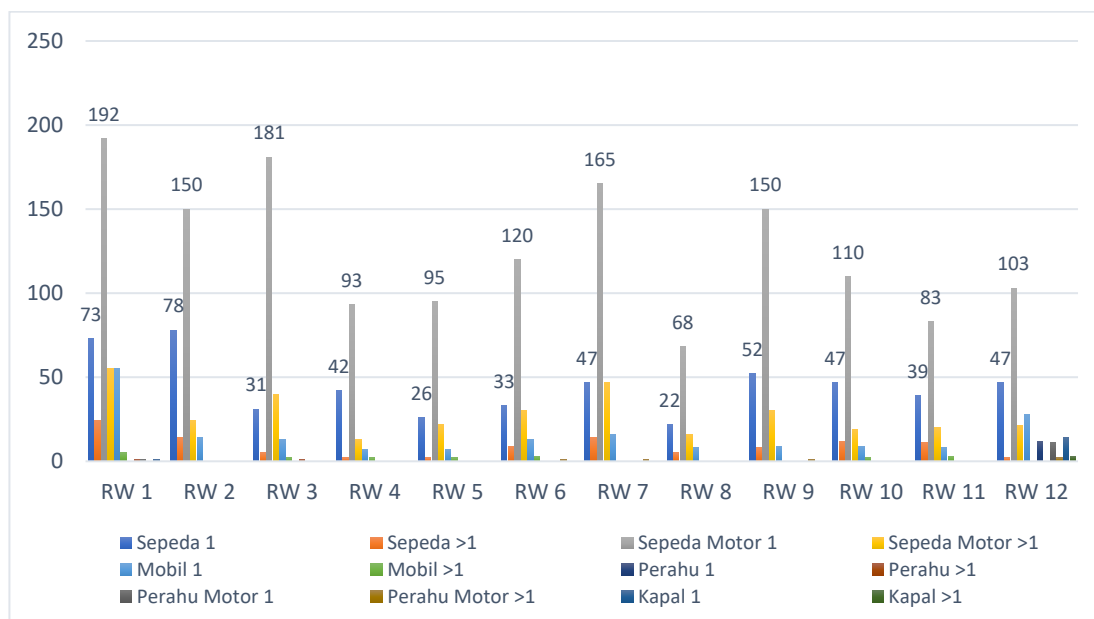
7.3. Jumlah Keluarga berdasarkan Jumlah Anggota Keluarga yang Memiliki Alat Komunikasi di Desa Bantarjaya



Gambar 69. Jumlah Keluarga berdasarkan Jumlah Anggota Keluarga yang Memiliki Alat Komunikasi di Desa Bantarjaya

Berdasarkan data di atas didapatkan hasil jumlah keluarga berdasarkan jumlah anggota keluarga yang memiliki alat komunikasi di Desa Bantarjaya. Terdapat dalam satu keluarga yang mempunyai 1 hp sebanyak 726 keluarga, yang mempunyai 2 hp sebanyak 1.079 keluarga, yang mempunyai 3 hp sebanyak 429 keluarga, yang mempunyai 4 hp sebanyak 197 keluarga, yang mempunyai 5 hp sebanyak 50 keluarga, yang mempunyai 6 hp sebanyak 7 keluarga, dan yang mempunyai 7 hp ada 1 keluarga. Sementara itu terdapat total 447 keluarga yang sama sekali tidak memiliki HP di dalam keluarganya.

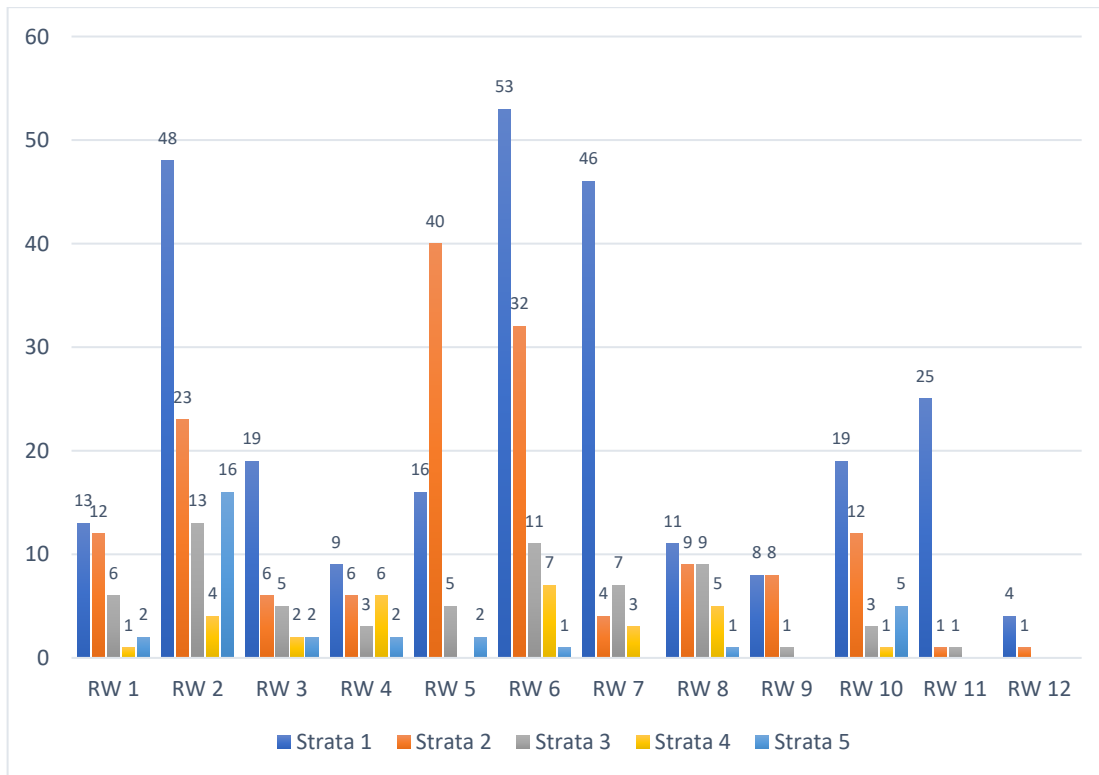
7.4. Jumlah Keluarga berdasarkan Kepemilikan Sarana Transportasi di Desa Bantarjaya



Gambar 70. Jumlah Keluarga berdasarkan Kepemilikan Sarana Transportasi Di Desa Bantarjaya

Berdasarkan data di atas didapatkan hasil jumlah keluarga berdasarkan kepemilikan sarana transportasi di Desa Bantarjaya. Terdapat keluarga yang memiliki sepeda sebanyak 537 keluarga, yang memiliki sepeda lebih dari satu sebanyak 108 keluarga, keluarga yang memiliki sepeda motor sebanyak 1.510 keluarga, keluarga yang memiliki sepeda motor lebih dari satu sebanyak 337 keluarga, keluarga yang memiliki mobil sebanyak 187 keluarga, keluarga yang memiliki mobil lebih dari satu sebanyak 19 keluarga, keluarga yang memiliki perahu sebanyak 12 keluarga, keluarga yang memiliki perahu lebih dari satu sebanyak 2 keluarga, keluarga yang memiliki perahu motor sebanyak 12 keluarga, keluarga yang memiliki perahu motor lebih dari satu sebanyak 5 keluarga, keluarga yang memiliki kapal sebanyak 5 keluarga, dan keluarga yang memiliki kapal lebih dari satu sebanyak 3 keluarga.

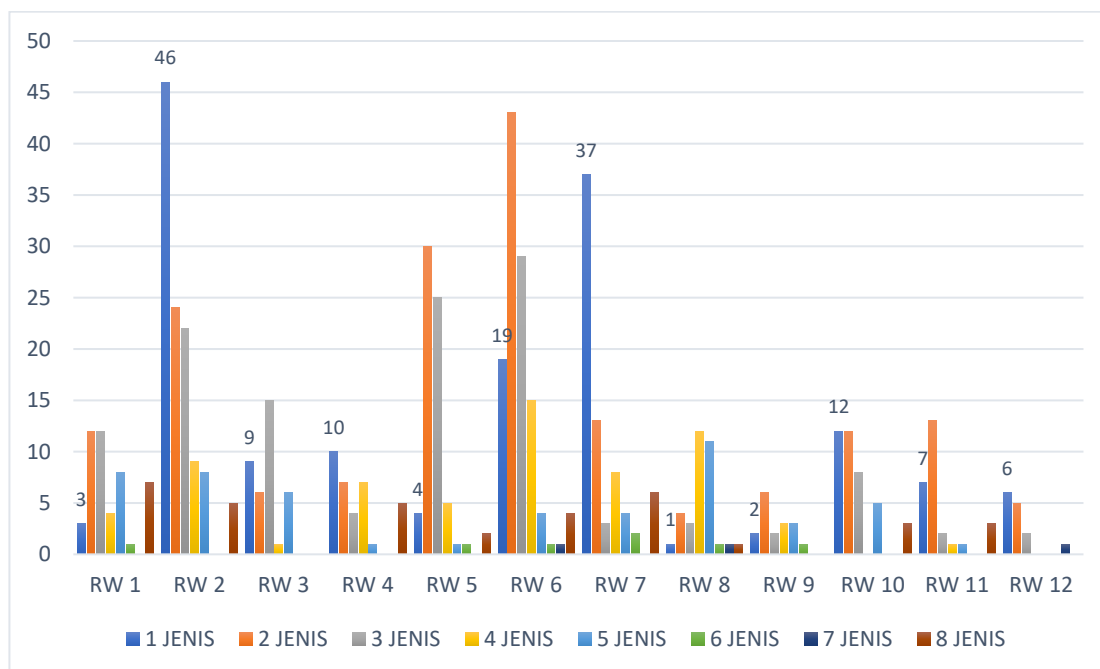
7.5. Jumlah Keluarga berdasarkan Strata Tanaman Pekarangan di Desa Bantarjaya



Gambar 71. Jumlah Keluarga berdasarkan Strata Tanaman Pekarangan di Desa Bantarjaya

Berdasarkan data di atas didapatkan hasil jumlah keluarga di Desa Bantarjaya berdasarkan strata tanaman pekarangan yaitu, strata 1 sebanyak 271 keluarga, strata 2 sebanyak 154 keluarga, strata 3 sebanyak 64 keluarga, strata 4 sebanyak 29 keluarga, dan strata 5 sebanyak 31 keluarga. Sebagian besar keluarga yang memiliki pekarangan di Desa Bantarjaya memiliki tanaman pekarangan strata 1 dengan sebaran masing-masing RW sebagai berikut: RW 1 sebanyak 13 keluarga, RW 2 sebanyak 48 keluarga, RW 3 sebanyak 19 keluarga, RW 4 sebanyak 9 keluarga, RW 5 sebanyak 16 keluarga, RW 6 sebanyak 53 keluarga, RW 7 sebanyak 46 keluarga, RW 8 sebanyak 11 keluarga, RW 9 sebanyak 8 keluarga, RW 10 sebanyak 19 keluarga, RW 11 sebanyak 25 keluarga, RW 12 sebanyak 4 keluarga. Sementara itu, jumlah keluarga yang tidak memiliki tanaman pekarangan adalah sebanyak 2.387 keluarga.

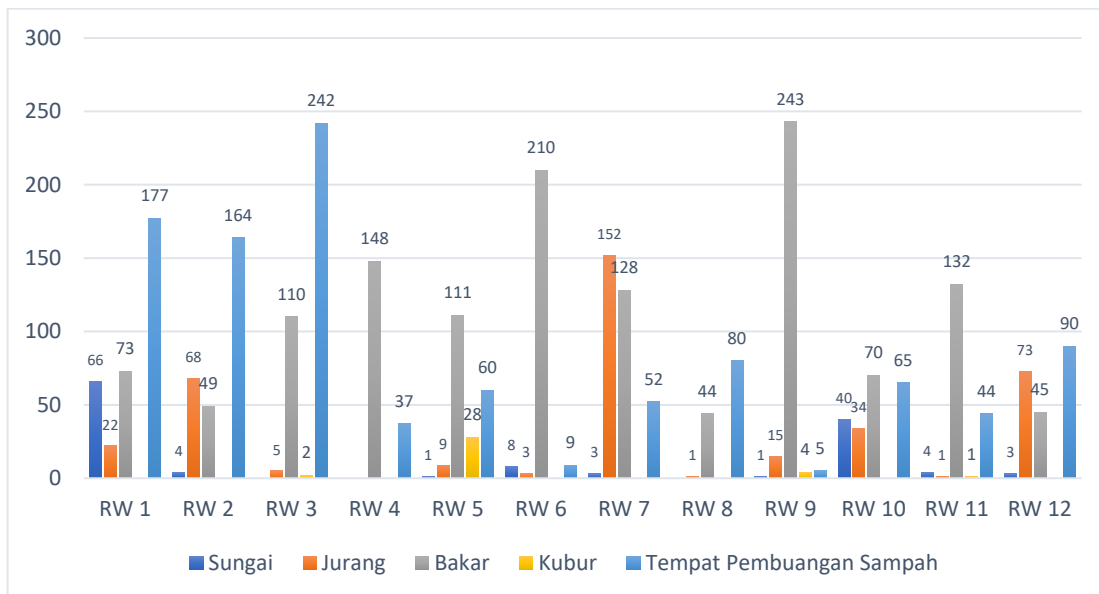
7.6. Jumlah Keluarga berdasarkan Ragam Jenis Tanaman Pekarangan di Desa Bantarjaya



Gambar 72. Jumlah Keluarga berdasarkan Ragam Jenis Tanaman Pekarangan di Desa Bantarjaya.

Berdasarkan data di atas didapatkan data jumlah keluarga berdasarkan ragam jenis tanaman pekarangan di Desa Bantarjaya yaitu, keluarga yang di pekarangannya terdapat 1 jenis tanaman sebanyak 156 keluarga, 2 jenis tanaman sebanyak 175 keluarga, 3 jenis tanaman sebanyak 127 keluarga, 4 jenis tanaman sebanyak 65 keluarga, 5 jenis tanaman sebanyak 52 keluarga, 6 jenis tanaman sebanyak 7 keluarga, 8 jenis tanaman sebanyak 36 keluarga. Sementara itu keluarga yang tidak memiliki tanaman pekarangan adalah sebanyak 2.315 keluarga.

7.7. Jumlah Keluarga berdasarkan Tempat Membuang Sampah di Desa Bantarjaya



Gambar 73. Jumlah Keluarga berdasarkan Tempat Membuang Sampah di Desa Bantarjaya

Berdasarkan data di atas didapatkan hasil jumlah keluarga berdasarkan tempat membuang sampah di Desa Bantarjaya yaitu, terdapat kategori membuang sampah di sungai sebanyak 130 keluarga, jurang 383 keluarga, bakar 1.363 keluarga, kubur 35 keluarga, dan tempat pembuangan sampah 1.025 keluarga. Berdasarkan data yang didapat, warga Desa Bantarjaya sebagian besar membuang sampah secara dibakar dengan sebaran masing-masing RW sebagai berikut: RW 1 sebanyak 73 keluarga, RW 2 sebanyak 49 keluarga, RW 3 sebanyak 110 keluarga, RW 4 sebanyak 148 keluarga, RW 5 sebanyak 111 keluarga, RW 6 sebanyak 210 keluarga, RW 7 sebanyak 128 keluarga, RW 8 sebanyak 44 keluarga, RW 9 sebanyak 243 keluarga, RW 10 sebanyak 70 keluarga, RW 11 sebanyak 132 keluarga, dan RW 12 sebanyak 45 keluarga.

DAFTAR PUSTAKA

- Barlan, Z. A., Hakim, L., & Sjaf, S. (2019). *Instrumen Memahami Desa*. IPB Press.
- Sjaf, S. (2019). *Involusi Republik Merdesa*. IPB Press.
- Sjaf, S., Elson, L., Hakim, L., & Godya, I. M. (2020). *Data Desa Presisi*. IPB Press.



IPB University
— Bogor Indonesia —

 **UNIT DESA
PRESISI**

**Lembaga Penelitian dan Pengabdian
Kepada Masyarakat - IPB University**

2020

ISBN 978-623-6047-17-0



9 786236 047170