

## MODEL III.1. PROSIDING INTERNASIONAL (Makalah Dipresentasikan)

FORMULIR VALIDASI DAN REKAPITULASI  
NILAI KARYA ILMIAH DOSEN INSTITUT PERTANIAN BOGOR

## A. Identitas Dosen Pengusul

1. Nama/NIP : Dr. Yonvitner, S.Pi, M.Si/ 19750825 200501 1 003  
2. Departemen/ Fakultas : Manajemen Sumberdaya Perairan FPIK-IPB

## B. Identitas Makalah dan Prosiding

1. Judul Makalah : Degradation mangrove by using Landsat TM and Landsat 8 Oll image in Mempawah Regency, West Kalimantan Province year 1989-2014  
2. Penulis : Benny Khairuddin, Fredinan Yulianda, Cecep Kusuma dan Yonvitner  
3. Halaman dalam Prosiding : 460-464  
4. Identitas Prosiding :  
a. Judul Prosiding : Procedia Environmental Sciences  
b. ISBN : 1878-0296  
c. Tahun Terbit : 2016  
d. Penerbit : Elsevier  
e. Alamat Website Penerbit : <http://www.sciencedirect.com>

## C. Hasil Validasi Oleh Ketua Departemen

Dengan ini menyatakan dengan sebenarnya bahwa karya ilmiah ini telah diperiksa/divalidasi dan hasilnya telah memenuhi kaidah ilmiah, norma akademik dan norma hukum sesuai dengan Peraturan Menteri Pendidikan Nasional Nomor 17 Tahun 2010 tentang Pencegahan dan Penanggulangan Plagiat di Perguruan Tinggi.

Bogor, 20 Mei 2016  
a/n Ketua Departemen MSP-FPIK IPB  
Sekretaris Departemen


  
Dr. Majariana Krisanti, S.Pi, M.Si  
NIP. 196910311995122001

## D. Rekapitulasi Nilai

1. Nilai Reviewer 1 :       3. Nilai Akhir (Rata-rata Nilai Reviewer 1 dan Reviewer 2) :   
2. Nilai Reviewer 2 :       4. Nilai untuk dosen yang bersangkutan (...<sup>40</sup>%) :

Bogor, 15 Juli 2016

Tim Penilai Karya Ilmiah Dosen IPB  
Ketua,

  
Prof. Dr. Ir. Wasmen Manalu  
NIP. 195712201983121001

## MODEL III.1. PROSIDING INTERNASIONAL (Makalah Dipresentasikan)

**FORMULIR PENILAIAN KARYA ILMIAH DOSEN  
INSTITUT PERTANIAN BOGOR  
(REVIEWER 1)**

**A. Identitas Makalah dan Prosiding**

1. Judul Makalah : Degradation mangrove by using Landsat TM and Landsat 8 OLI image in Mempawah Regency, West Kalimantan Province year 1989-2014
2. Penulis : Benny Khairuddin, Fredinan Yulianda, Cecep Kusuma dan Yonvitner
3. Halaman dalam Prosiding : 460-464
4. Identitas Prosiding :
- a. Judul Prosiding : Procedia Environmental Sciences
- b. ISBN : 1878-0296
- c. Tahun Terbit : 2016
- d. Penerbit : Elsevier
- e. Alamat Website Penerbit : <http://www.sciencedirect.com>

**B. Hasil Penilaian Reviewer 1**


| Komponen yang Dinilai   | Nilai Maksimal | Nilai yang Diperoleh |
|---|----------------|----------------------|
| a. Kelengkapan unsur isi makalah (10%)                            | 1,50           | 1,50                 |
| b. Ruang lingkup dan kedalaman pembahasan (30%)                   | 4,50           | 4,00                 |
| c. Kecukupan dan kemutakhiran data/informasi dan metodologi (30%) | 4,50           | 4,00                 |
| d. Kelengkapan unsur dan kualitas penerbitan prosiding (30%)      | 4,50           | 4,00                 |
| Nilai Total (100%)  | 15,00          | 13,50                |

**C. Deskripsi Kualitas Karya Ilmiah**

Penelitian yg cukup penting dan menggunakan metode untuk menganalisis tingkat degradasi ekosistem mangrove. Artikel secara umum disajikan dengan baik, analisis pembahasan cukup mendalam, & data cukup memadai.

Bogor, 10 Juni 2016

Penilai I,



Bidang Ilmu : MSP

## MODEL III.1. PROSIDING INTERNASIONAL (Makalah Dipresentasikan)

**FORMULIR PENILAIAN KARYA ILMIAH DOSEN  
INSTITUT PERTANIAN BOGOR  
(REVIEWER 2)**

**A. Identitas Makalah dan Prosiding**

1. Judul Makalah : Degradation mangrove by using Landsat TM and Landsat 8 OLI image in Mempawah Regency, West Kalimantan Province year 1989-2014
2. Penulis : Benny Khairuddin, Fredinan Yulianda, Cecep Kusuma dan Yonvitner
3. Halaman dalam Prosiding : 460-464
4. Identitas Prosiding :
- a. Judul Prosiding : Procedia Environmental Sciences
- b. ISBN : 1878-0296
- c. Tahun Terbit : 2016
- d. Penerbit : Elsevier
- e. Alamat Website Penerbit : <http://www.sciencedirect.com>

**B. Hasil Penilaian Reviewer 2**


| Komponen yang Dinilai   | Nilai Maksimal | Nilai yang Diperoleh |
|---|----------------|----------------------|
| a. Kelengkapan unsur isi makalah (10%)                            | 1,50           | 1,50                 |
| b. Ruang lingkup dan kedalaman pembahasan (30%)                   | 4,50           | 4,00                 |
| c. Kecukupan dan kemutakhiran data/informasi dan metodologi (30%) | 4,50           | 4,00                 |
| d. Kelengkapan unsur dan kualitas penerbitan prosiding (30%)      | 4,50           | 4,00                 |
| Nilai Total (100%)  | 15,00          | 13,50                |

**C. Deskripsi Kualitas Karya Ilmiah**

Nasib dan juga akan runtuh dulunya data yg  
kembali. Metod analisis dan penerbitan  
& balok cetak keadilan

Bogor, ..... Jul. 2016 .....

Penilai II,

  
 ( John Santia )

Bidang Ilmu : \_\_\_\_\_