

**MODEL II.3. JURNAL INTERNASIONAL TERINDEKS PADA DATABASE INTERNASIONAL DI LUAR KATEGORI
JURNAL INTERNASIONAL TERINDEKS PADA DATABASE INTERNASIONAL BEREPUTASI**

**FORMULIR VALIDASI DAN REKAPITULASI
NILAI KARYA ILMIAH DOSEN INSTITUT PERTANIAN BOGOR**

A. Identitas Dosen Pengusul

1. Nama/NIP : Dr. Ir. Hefni Effendi, M.Phil/19640213 198903 1 014
2. Departemen/ Fakultas : Manajemen Sumberdaya Perairan, FPIK IPB

B. Identitas Artikel dan Jurnal

1. Judul Artikel : Assessing the Seasonal Dynamics of the Java's Paddy Field Using MODIS Satellite Images.
2. Penulis : Yudi Setiawan, Ernan Rustiadi, Kunihiro Yoshino, Liyantono dan Hefni Effendi
3. Halaman dalam Jurnal : 110-129
4. Identitas Jurnal :
 - a. Nama Jurnal : ISPRS Internasional Journal of Geo-Information
 - b. ISSN : 2220-9964
 - c. Nomor/Volume : 1/3
 - d. Edisi (Bulan/Tahun) : Maret 2014
 - e. Terindeks pada database (DOAJ, CABI, Copernicus)
 - f. Penerbit : Multidisciplinary Digital Publishing Institute MPDI
 - g. Alamat Website Jurnal : www.mdpi.com/journal/ijgi

C. Hasil Validasi Oleh Ketua Departemen

Dengan ini menyatakan dengan sebenarnya bahwa karya ilmiah ini telah diperiksa/divalidasi dan hasilnya telah memenuhi kaidah ilmiah, norma akademik dan norma hukum sesuai dengan Peraturan Menteri Pendidikan Nasional Nomor 17 Tahun 2010 tentang Pencegahan dan Penanggulangan Plagiat di Perguruan Tinggi.

Bogor, 7 Mei 2015
Ketua Departemen MSP, FPIK-IPB

Dr.Ir. M. Mukhlis Kamal, M.Sc
NIP. 196809141994021 001


D. Rekapitulasi Nilai

- | | | | |
|-----------------------|-----------------------------------|--------------------------------------------------------------|------------------------------------|
| 1. Nilai Reviewer 1 : | <input type="text" value="16,5"/> | 3. Nilai Akhir (Rata-rata Nilai Reviewer 1 dan Reviewer 2) : | <input type="text" value="17,00"/> |
| 2. Nilai Reviewer 2 : | <input type="text" value="17,5"/> | 4. Nilai untuk dosen yang bersangkutan ($\frac{40}{4}$ %) : | <input type="text" value="15,70"/> |

Bogor, 11 Juni 2015

Tim Penilai Karya Ilmiah Dosen IPB

Ketua,


Prof. Dr. Ir. Wasmen Manalu
NIP. 195712201983121001

MODEL II.3. JURNAL INTERNASIONAL TERINDEKS PADA DATABASE INTERNASIONAL DI LUAR KATEGORI
JURNAL INTERNASIONAL TERINDEKS PADA DATABASE INTERNASIONAL BEREPUTASI

FORMULIR PENILAIAN KARYA ILMIAH DOSEN
INSTITUT PERTANIAN BOGOR
(REVIEWER 1)

A. Identitas Artikel dan Jurnal

- 1. Judul Artikel : Assessing the Seasonal Dynamics of the Java's Paddy Field Using MODIS Satellite Images.
- 2. Penulis : Yudi Setiawan, Ernan Rustiadi, Kunihiko Yoshino, Liyantono dan Hefni Effendi
- 3. Halaman dalam Jurnal : 110-129
- 4. Identitas Jurnal :
 - a. Nama Jurnal : Internasional Journal of Geo-Information
 - b. ISSN : 2220-9964
 - c. Nomor/Volume : 1/3
 - d. Edisi (Bulan/Tahun) : Maret 2014
 - e. Terindeks pada database (DOAJ, CABI, Copernicus)
 - f. Penerbit : Multidisciplinary Digital Publishing Institute MPDI
 - g. Alamat Website Jurnal : www.mdpi.com/journal/ijgi


B. Hasil Penilaian Reviewer 1

Komponen yang Dinilai	Nilai Maksimal	Nilai yang Diperoleh
e. Kelengkapan unsur isi artikel (10%)	2,00	1.5
f. Ruang lingkup dan kedalaman pembahasan (30%)	6,00	5.0
g. Kecukupan dan kemutakhiran data/informasi dan metodologi (30%)	6,00	5.0
h. Kelengkapan unsur dan kualitas penerbitan jurnal (30%)	6,00	5.0
Nilai Total (100%)	20,00	16.5

C. Deskripsi Kualitas Karya Ilmiah

Bidang ilmu ini di luar lingkup kompetensi sandara.

Bogor, 20 Mei 2014

Penilai I,

 (Djamar T.F. Lumbay Batu
 Bidang Ilmu: Perikanan / Ekotoknologi .

**MODEL II.3. JURNAL INTERNASIONAL TERINDEKS PADA DATABASE INTERNASIONAL DI LUAR KATEGORI
JURNAL INTERNASIONAL TERINDEKS PADA DATABASE INTERNASIONAL BEREPUTASI**

**FORMULIR PENILAIAN KARYA ILMIAH DOSEN
INSTITUT PERTANIAN BOGOR
(REVIEWER 2)**

A. Identitas Artikel dan Jurnal

- 1. Judul Artikel : Assessing the Seasonal Dynamics of the Java's Paddy Field Using MODIS Satellite Images.
 - 2. Penulis : Yudi Setiawan, Ernan Rustiadi, Kunihiro Yoshino, Liyantono dan Hefni Effendi
 - 3. Halaman dalam Jurnal : 110-129
 - 4. Identitas Jurnal :
 - a. Nama Jurnal : Internasional Journal of Geo-Information
 - b. ISSN : 2220-9964
 - c. Nomor/Volume : 1/3
 - d. Edisi (Bulan/Tahun) : Maret 2014
 - e. Terindeks pada database (DOAJ, CABI, Copernicus)
 - f. Penerbit : Multidisciplinary Digital Publishing Institute MPDI
 - g. Alamat Website Jurnal : www.mdpi.com/journal/ijgi
- : ~~Tidak~~ Copernicus.

B. Hasil Penilaian Reviewer 2


Komponen yang Dinilai	Nilai Maksimal	Nilai yang Diperoleh
e. Kelengkapan unsur isi artikel (10%)	2,00	1,5
f. Ruang lingkup dan kedalaman pembahasan (30%)	6,00	5,5
g. Kecukupan dan kemutakhiran data/informasi dan metodologi (30%)	6,00	5,0
h. Kelengkapan unsur dan kualitas penerbitan jurnal (30%)	6,00	5,5
Nilai Total (100%)	20,00	17,5

C. Deskripsi Kualitas Karya Ilmiah

Penelitian yang penting untuk aplikasi MODIS satelit

Bogor, 22 Mei 2015

Penilai II,


(M. Boen)
Bidang Ilmu : MSP